


WSPÓLNOTA



Spółeczna gmina

Ranking aktywności społecznej w samorządach



Spółeczeństwo naprawdę obywatelskie

Które polskie gminy najmocniej wspierają organizacje pozarządowe, a w których społeczność bierze najbardziej aktywny udział w wyborach samorządowych i prezydenckich. Gdzie działa najwięcej fundacji i stowarzyszeń, a gdzie odbywa się największa liczba zbiórek publicznych. A gdyby tak przyznać punkty za poszczególne rodzaje aktywności, następnie zsumować je i wskazać zwycięzców? Prezentujemy pierwszy w Polsce ranking samorządów najbardziej aktywnych społecznie.

Autorzy: Agata Miazga, Piotr Teisseyre*

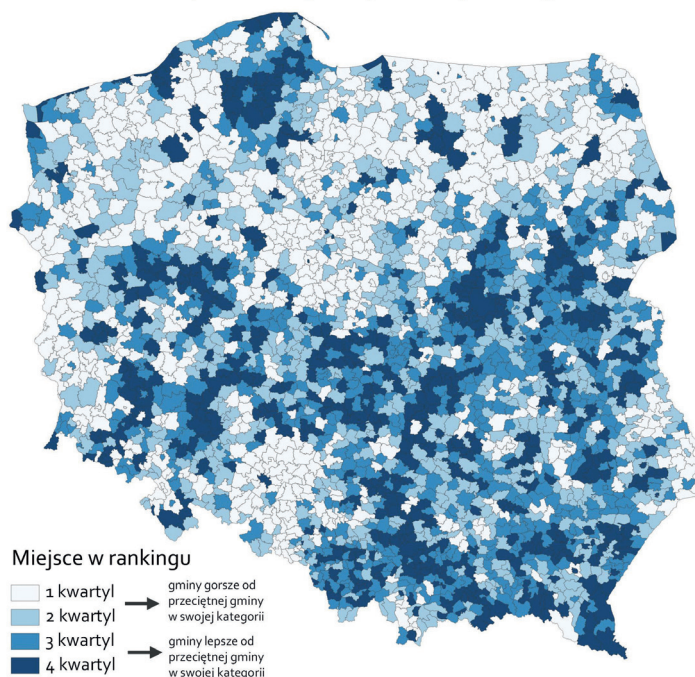
W rankingu wzięliśmy pod uwagę cztery wymiary aktywności społecznej. Po pierwsze, uwzględniliśmy aktywność obywatelską, mierzoną frekwencją w wyborach. Po drugie, przyjrzelśmy się obszarowi zinstytucjonalizowanej aktywności mieszkańców, czyli w ramach organizacji pozarządowych. Trzecim komponentem było wsparcie udzielane przez administrację samorządową organizacjom społecznym. Ostatni element objął aktywność przejawiającą się w akcjach społecznych i nieformalnych inicjatywach, takich jak zbiórki publiczne. Ranking przeprowadziliśmy w pięciu kategoriach gmin: wiejskich, miejsko-wiejskich, małych miast (do 50 tys. mieszkańców), średnich miast (50–100 tys.) oraz dużych miast (powyżej 100 tys.).

Metodologia i źródła danych

Do przygotowania rankingu wykorzystane zostały dane pochodzące z różnych źródeł:

- w wymiarze aktywności obywatelskiej
 - frekwencja w wyborach samorządowych w 2014 r. (w Zielonej Górze – w 2015 r.), parlamentarnych i prezydenckich (średnia z obu tur) w 2015 r.; źródło: Państwowa Komisja Wyborcza;
- w wymiarze sformalizowanej aktywności społecznej – liczba fundacji i stowarzyszeń (zarejestrowanych) według stanu na koniec 2015 r. w przeliczeniu na 1 tys. mieszkańców; źródło: rejestr REGON GUS zweryfikowany na podstawie informacji pochodzących z Krajowego Rejestru Sądowego oraz danych zebranych w serwisie Bazy.ngo.pl. Uwzględniliśmy stowarzyszenia rejestrowe, zwykłe, kultury fizycznej, ogrodowe, jednostki terenowe stowarzyszeń, federacje i związki stowarzyszeń, związki sportowe oraz przedstawicielstwa organizacji zagranicznych;
- w wymiarze wspierającego samorządu – wartość środków przekazanych fundacjom, stowarzyszeniom i innym organizacjom przez gminy w przeliczeniu na 1 tys. mieszkańców – średnia z lat 2014–2015; źródło: sprawozdania budżetowe jednostek samorządu terytorialnego, Ministerstwo Finansów;
- w wymiarze nieformalnych inicjatyw społecznych – liczba zbiórek publicznych w przeliczeniu na 10 tys.

Wyniki rankingu aktywności społecznej



mieszkańców; źródło: Portal Zbiórek Publicznych, Ministerstwo Spraw Wewnętrznych i Administracji.

Do sporządzenia rankingu posłużył system punktowy. Każda z gmin mogła uzyskać maksymalnie 100 punktów, po 35 w kategoriach: frekwencja wyborcza i sektor pozarządowy, po 15 w kategoriach: wspierający samorząd i oddolne inicjatywy. Dwa ostatnie wymiary ze względu na specyfikę wykorzystanych danych otrzymały niższą punktację. Ostatni wskaźnik pokazuje tylko jeden z możliwych rodzajów oddolnej aktywności społecznej – przypisanie mu zbyt wysokiej wagi zaniżałoby ocenę gmin, w których taka aktywność jest na wysokim poziomie, ale przejawia się w innych formach. Wskaźnik wspierającego samorządu stanowi natomiast miarę pośrednią i odzwierciedla przede wszystkim stymulowanie aktywności organizacji pozarządowych przez samorząd. Dla wartości zerowych wskaźników gminy otrzymywały 0 pkt., dla wartości wskaźników wyższych od zera – co najmniej 1 pkt. Dla każdej z kategorii gmin przyjęte zostały przedziały (35 lub 15) wartości wskaźników, dostosowane do rozkładu danego wskaźnika. Zwycięskie gminy zazwyczaj były liderami tylko w jednym wymiarze rankingu. Wyjątek na tym tle stanowi Warszawa (pierwsze miejsce w kategorii

dużych miast), która zdobyła największą liczbę punktów w dwóch wymiarach rankingu. Z kolei Mielno – lider rankingu wśród gmin wiejskich – nie zwyciężyło w żadnej z czterech kategorii.

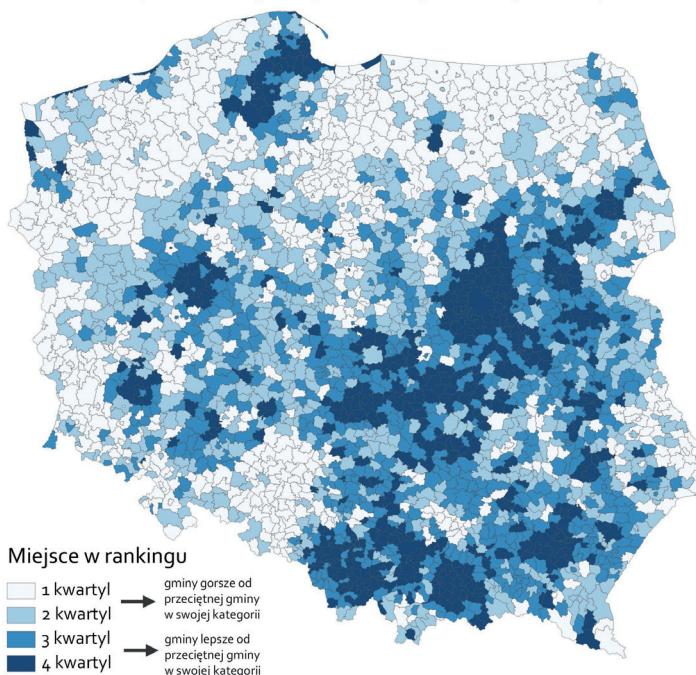
Wyniki rankingu

Tytuł najbardziej aktywnej społecznie gminy wiejskiej otrzymuje Mielno. Gmina zdobyła łącznie 64/100 punktów. Jej największym atutem okazał się silny sektor pozarządowy – 3. miejsce i 26/35 punktów. Tyle samo punktów gmina dostała za frekwencję wyborczą, co usytuowało ją na 57. miejscu. W kategorii wspierający samorząd Mielno z punktacją 4/15 zajęło 18. pozycję. W ostatniej kategorii – oddolnych inicjatyw – zdobyło 8/15 punktów, co dało 15. miejsce. Drugie miejsce w rankingu zajęli Kleszczów, który otrzymał maksymalną liczbę punktów i najlepszy wynik w kraju w kategorii wspierający samorząd. Wysoką punktację uzyskał również za frekwencję wyborczą – 31/35 i 6. miejsce. Do zwycięstwa zabrakło punktów w kategoriach aktywności sformalizowanej (15/35 punktów) i zbiórki publiczne – w ciągu ostatnich dwóch lat w Kleszczowie nie odbyła się ani jedna zbiórka (0 punktów). Trzecia w rankingu gmina Cisna (łącznie 58/100 punktów) uzyskała za sektor poza-

rządowy najwyższą wśród gmin wiejskich liczbę punktów, a zarazem najlepszy wynik wśród wszystkich gmin. W pozostałych kategoriach otrzymała: 23 punkty za frekwencję wyborczą i 0 punktów w kategorii wspierający samorząd i oddolne inicjatywy.

W kategorii gmin miejsko-wiejskich zwycięża Nowe Warpno (70/100 punktów). Jego najmocniejszą stroną jest dobrze rozwinięty sektor pozarządowy. W tej kategorii gmina otrzymała maksymalną liczbę punktów. Wysokie 8. miejsce zajęła też w kategorii wspierający samorząd (7/15 punktów) oraz oddolne inicjatywy (7/15 punktów i 13. miejsce). Najłabszym komponentem aktywności społecznej w Nowym Warpnie na tle innych gmin miejsko-wiejskich okazał się udział obywateli w wyborach – zdobyło 21/35 punktów i miejsce poza pierwszą setką. Z kolei tytuł najbardziej aktywnego małego miasta otrzymuje Sopot, który zdobył łącznie 84 punkty. Sopot stwarza bardzo dobre warunki do działania organizacjom pozarządowym, o czym świadczy maksymalna liczba punktów w kategorii sektor pozarządowy i wysoka w wymiarze wspierający samorząd (12/15). Także w pozostałych kategoriach Sopot wypadł dobrze: za zbiórki publiczne otrzymał 12/15 punktów (4. miejsce), a za frekwencję wyborczą – 25/35 punktów (6. miejsce). Druga w rankingu jest Podkowa Leśna (74/100 punktów) z najwyższą frekwencją wyborczą wśród miast tej wielkości, a zarazem wśród wszystkich gmin w Polsce. Podkowa ma silne tradycje społecznikowskie, co przekłada się na dużą liczbę organizacji pozarządowych (w kategorii sektor pozarządowy 29/35 punktów, 2. miejsce), jednak nie idzie w parze z wysokim wsparciem finansowym ze strony samorządu (w kategorii wspierający samorząd tylko 2/15 punktów). Za oddolne inicjatywy Podkowa zdobyła 8/15 punktów. Wśród miast średniej wielkości najwięcej punktów zgromadził Nowy Sącz – łącznie 82. Miasto było najsilniejsze w kategorii frekwencja wyborcza (maksymalna liczba punktów), a w kategorii sektor pozarządowy ustąpiło tylko Przemysłowi (33/35 punktów). W pozostałych kategoriach – wspierający samorząd oraz oddolne inicjatywy – Nowy Sącz zdobył odpowiednio 8/15 i 6/15 punk-

Wyniki rankingu I wymiaru aktywności społecznej



tów. Na najniższym stopniu podium wśród miast średniej wielkości znalazły się Siedlce (69/100 punktów) z najwyższą wśród średnich miast liczbą punktów w kategorii wspierający samorząd. Za dość wysoką frekwencją wyborczą otrzymały 30/35, sektor pozarządowy – 20/35, oddolne inicjatywy – 4/15.

Wśród dużych miast zdecydowanym zwycięzcą jest Warszawa (88/100 punktów), która otrzymała maksymalną liczbę punktów za frekwencją wyborczą i silny sektor pozarządowy. W kategorii wspierający samorząd i oddolne inicjatywy Warszawa zgromadziła odpowiednio 10/15 oraz 8/15 punktów. Na podium znalazły się również Olsztyn oraz Kraków (po 73/100 punktów). Oba miasta uzyskały wysoką punktację w kategorii wspierający samorząd – odpowiednio 13 i 14 punktów. Podobną liczbę punktów zgromadziły za oddolne inicjatywy (Olsztyn 10/15, Kraków 9/15), frekwencją wyborczą (Olsztyn 23/35, Kraków 26/35) oraz silny sektor pozarządowy (Olsztyn 27/35, Kraków 24/35).

Wyniki cząstkowe: 1. wymiar – frekwencja wyborcza

W rankingu wzięliśmy pod uwagę frekwencję wyborczą w trzech ostatnich wyborach: samorządowych

w 2014 roku, prezydenckich (średnią z obydwu tur) i parlamentarnych w 2015 roku. Miejsce w rankingu wyznaczała średnia frekwencja we wszystkich trzech wyborach.

Ranking wśród gmin wiejskich otwiera gmina Godziszów na Lubelszczyźnie. Średnia frekwencja w ostatnich wyborach sięgnęła 68 proc., przy czym wyraźnie niższa była w I turze wyborów prezydenckich (63 proc.) i wyborach parlamentarnych (66 proc.), niż w II turze wyborów prezydenckich i wyborach samorządowych (71 proc.). O tej gminie zrobiło się głośno w trakcie referendum akcesyjnego w 2003 roku, rekordowo dużo – 88 proc. osób – zagłosowało wówczas przeciw przystąpieniu Polski do UE.

Na pierwszych dwudziestu miejscach rankingu znalazło się aż 10 gmin z Mazowsza, 4 z województwa łódzkiego, 3 z Małopolski. Najniższą frekwencją zanotowano natomiast w gminach wiejskich na Opolszczyźnie – w ostatniej dwudziestce rankingu znalazło się 8 gmin z tego województwa. Najmniej osób wzięło udział w ostatnich wyborach w gminie Jemielnica leżącej niedaleko Strzelca Opolskich (średnia frekwencja poniżej 33 proc.).

Niska frekwencja wyborcza na Opolszczyźnie wynika ze zjawiska nieregularnej migracji z tych terenów,

która miała miejsce w latach 80. i 90. Profesor Romuald Jończy, badacz migracji z Opolszczyzny, ocenia, że faktyczna liczba mieszkańców regionu jest niższa o ok. 100 tys. niż dane meldunkowe. Z tego powodu wskaźniki frekwencji, jak i inne wskaźniki liczone w stosunku do liczby mieszkańców są niższe na tle innych regionów Polski.

Na czele rankingu aktywności społecznej w wymiarze frekwencji wyborczej w kategorii gmin miejsko-wiejskich znalazły się podwarszawskie Łomianki. Średnia frekwencja w trzech ostatnich wyborach sięgnęła 65 proc. Najwięcej osób poszło do głosowania w II turze wyborów prezydenckich (72 proc.), najmniej – w wyborach samorządowych (60 proc.).

Wysoko w rankingu znalazły się także inne gminy położone wokół Warszawy: Brwinów, Piaseczno, Konstancin-Jeziorna, Karczew.

Podobnie jak w przypadku gmin wiejskich, na ostatnich miejscach rankingu aktywności społecznej w wymiarze frekwencji wyborczej znalazły się gminy z Opolszczyzny: Dobrodzień, Kolonowskie, Biała, Gogolin i inne. W tych gminach frekwencja w ostatnich trzech wyborach wynosiła ok. 35 proc.

W kategorii małych miast na czele rankingu znalazła się Podkowa Leśna. Rekordowo wysoka frekwencja wyborcza – powyżej 70 proc. – powtarza się w Podkowie Leśnej we wszystkich wyborach, z wyjątkiem samorządowych – w 2014 zagłosowało 61 proc. uprawnionych osób. Niższa frekwencja w wyborach samorządowych w porównaniu do gmin wiejskich, jak i w porównaniu do wyborów parlamentarnych i prezydenckich, to typowa sytuacja dla gmin miejskich, zwłaszcza tych powyżej 50 tys. mieszkańców.

Za Podkewą Leśną znalazły się inne miejscowości podwarszawskie – Józefów, Zielonka, Milanówek, a także podpoznańskie Puszczykowo.

W kategorii małych miast ranking zamyka gmina Gozdnicza w województwie lubuskim – średnia frekwencja w ostatnich trzech wyborach wyniosła 39 proc., przy czym najniższa była w wyborach parlamentarnych – niecałe 30 proc. Ostatnie miejsce w rankingu Gozdnicy nie zaskakuje, z wyborów na wybory odnotowuje ona male-

jącą frekwencję, co tłumaczyć można m.in. odpływem ludności, częściowo tylko rejestrowanym.

W kategorii średnich miast najbardziej aktywne obywatelsko jest Legionowo. Średnia frekwencja z trzech ostatnich wyborów sięgnęła 56 proc. – najwyższa była w II turze wyborów prezydenckich (64 proc.), najniższa – w wyborach samorządowych (45 proc.).

Na kolejnych miejscach rankingu znalazły się: Nowy Sącz, Pruszków, Siedlce i Bełchatów.

W kategorii miast średniej wielkości ranking zamykają: Ełk, Ostrowiec Świętokrzyski, Świętochłowice i Racibórz, ze średnią frekwencją poniżej 44 proc.

Zwycięzcą rankingu wśród dużych miast w wymiarze aktywności obywatelskiej jest Warszawa. W trzech ostatnich wyborach frekwencja wyniosła ponad 60 proc. Na kolejnych miejscach znalazły się: Gdynia, Rzeszów, Kraków, Gdańsk i Bielsko-Biała.

W ostatnim w rankingu Zabrze w wyborach głosowało niecałe 40 proc. uprawnionych.

Wyniki cząstkowe: 2. wymiar – sektor pozarządowy

Drugim wymiarem rankingu aktywności społecznej jest sektor pozarządowy. Sprawdziliśmy liczbę zarejestrowanych fundacji i stowarzyszeń na tere-

nie gmin. Dla zachowania porównywalności wyników wskaźnik podaliśmy w przeliczeniu na 1000 mieszkańców.

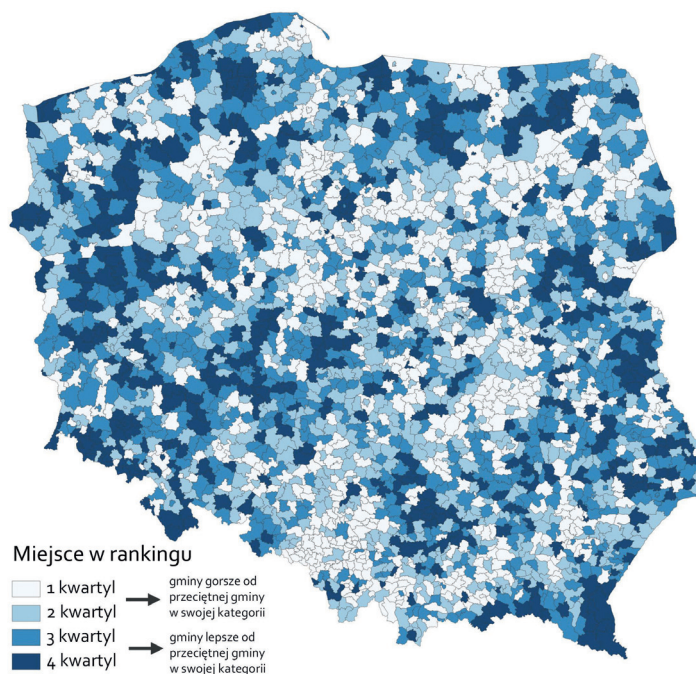
Sektor pozarządowy to sformalizowany obszar aktywności społecznej. Po 1989 roku dynamicznie powstawały nowe fundacje i stowarzyszenia. W całym kraju zarejestrowanych jest blisko 128 tys. organizacji, w tym prawie 108 tys. stowarzyszeń oraz 20 tys. fundacji. Szacuje się, że aktywnych jest około 70 proc. organizacji. Ta różnorodność między zarejestrowanych a faktycznie działających organizacji sprawia, że przedstawione wyniki rankingu należy traktować jako przybliżone.

Warto też pamiętać, że różny jest poziom zaangażowania społeczności lokalnych w działania organizacji. Przeciętne stowarzyszenie zrzesza 30 osób, z czego połowa aktywnie uczestniczy w jego życiu. Większość organizacji (61 proc.) angażuje również wolontariuszy, przeciętnie 10 osób.

Różna jest także tematyka, którą zajmują się organizacje – większość organizacji w Polsce (34 proc.) za najważniejszy obszar swojego działania uważa sport i rekreację, 15 proc. – edukację i wychowanie, zaś 13 proc. – kulturę i sztukę.

Osobną kwestią są grupy społeczne, które działają – często ad hoc do za-

Wyniki rankingu II wymiaru aktywności społecznej



łatwienia konkretnej sprawy, ale nie są formalnie zarejestrowane. Nieformalnym inicjatywom przyglądamy się w ostatnim wymiarze rankingu.

Na czele rankingu znalazły się dwie gminy położone w samym sercu Bieszczad: Cisna z 12 organizacjami na 1000 mieszkańców i Lutowska – z 9. Blisko 9 organizacji na 1000 mieszkańców znajdziemy jeszcze w gminach: Mielno na Pomorzu Zachodnim i Białowieża na Podlasiu.

W 4 gminach wiejskich na 1000 mieszkańców przypada tylko niespełna jedna organizacja, są to: Mszana na Śląsku, Żelechlinek w województwie łódzkim, Przybiernów na Pomorzu Zachodnim i Pionki na Mazowszu.

W kategorii gmin miejsko-wiejskich ranking liczby organizacji pozarządowych na tysiąc mieszkańców wygrywają dwie gminy z Pomorza Zachodniego: Nowe Warpno oraz Biały Bór – w przeliczeniu na 1000 mieszkańców po 7 zarejestrowanych fundacji i stowarzyszeń.

Ostatnie miejsca zajęły gminy, w których zarejestrowana jest tylko jedna organizacja na 1000 mieszkańców, wśród nich m.in.: Maszewo na Pomorzu Zachodnim, Pilawa i Gliniojeck z Mazowsza.

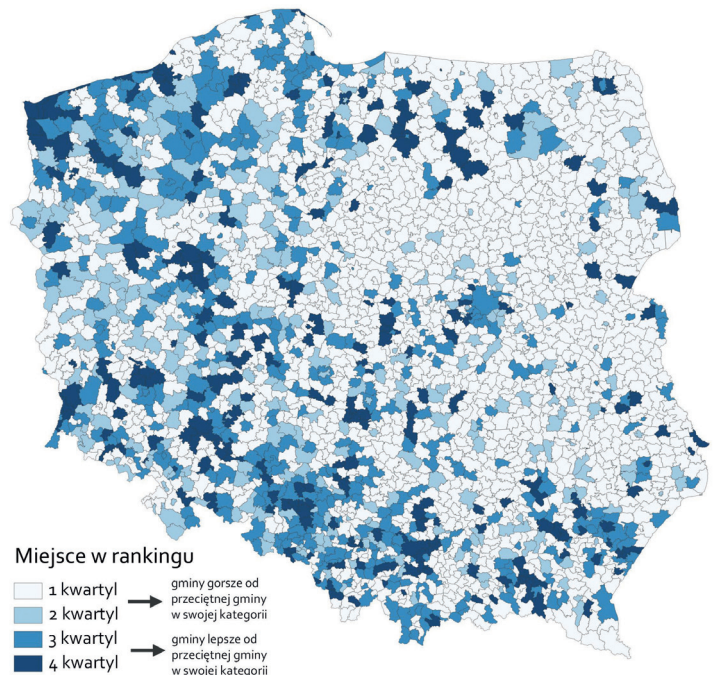
W kategorii małych miast na czele rankingu znalazły się Sopot (10 zarejestrowanych organizacji na 1000 mieszkańców) oraz Podkowa Leśna (8). Kolejne miejsca nieprzypadkowo zajęły miasta będące popularnymi kurortami turystycznymi: Karpacz, Szklarska-Poreba, Krynica Morska, Łeba, Zakopane, Szczyrk. Działają w nich wiele organizacji zajmujących się sportem i rekreacją czy turystyką.

Ranking zamyka gmina Piława Górna na Dolnym Śląsku, to jedyne miasto tej wielkości z mniej niż jedną zarejestrowaną organizacją na 1000 mieszkańców.

Wśród miast średniej wielkości w obszarze zinstytucjonalizowanej aktywności obywatelskiej ranking wygrywają Przemyśl, Nowy Sącz i Jelenia Góra z 5 organizacjami na 1000 mieszkańców. Na kolejnych miejscach znalazły się: Zamość, Słupsk i Leszno, gdzie zarejestrowanych jest po 4 fundacje i stowarzyszenia na 1000 mieszkańców.

Na samym dole rankingu znalazły się Piekary Śląskie z 1 organizacją na 1000 mieszkańców.

Wyniki rankingu III wymiaru aktywności społecznej



Wśród dużych miast to w Warszawie zarejestrowanych jest najwięcej (7) organizacji na 1000 mieszkańców. W Warszawie swoje siedziby ma wiele organizacji o ogólnopolskim zasięgu działania. Blisko 6 organizacji na 1000 mieszkańców zarejestrowanych jest również w Zielonej Górze, Poznaniu i Olsztynie, po 5 w Opolu, Wrocławiu, Krakowie i Rzeszowie.

Na dole rankingu znalazły się miasta w województwie śląskim – Ruda Śląska, Sosnowiec, Tychy, Zabrze, Bytom, Dąbrowa Górnicza, gdzie zarejestrowane są najwyżej 2 organizacje na 1000 mieszkańców.

Wyniki cząstkowe: 3. wymiar – wspierający samorząd

W rankingu uwzględniliśmy także wysokość środków przekazanych organizacjom przez samorządy gmin na realizację zadań publicznych. Wskaźnik podaliśmy w przeliczeniu na 1000 mieszkańców.

Nie jest to bezpośrednia miara aktywności społecznej. Wskaźnik pokazuje, jakie warunki dla obywatelskiej aktywności stwarzają lokalne władze, a także w pewnym stopniu odzwierciedla siłę współpracy sektora pozarządowego z administracją samorządową. Więcej środków przekazywanych organizacjom na realizację zadań publicznych oznacza większą skłonność władz samorządowych do

dzielenia się swoimi kompetencjami i pozostawiania aktywnym obywatelom sprawczej roli na poziomie lokalnym.

Wśród gmin wiejskich, a zarazem wszystkich gmin, zdecydowanym zwycięzcą rankingów samorządów w kategorii wspierający samorząd jest Kleszczów. W przeliczeniu na 1000 mieszkańców samorząd przekazywał w latach 2014–2015 organizacjom pozarządowym rocznie średnio 4,4 tys. zł. W Janowcu Kościelnym – zajmującej drugie miejsce w rankingach gmin wiejskich – kwota była prawie siedmiokrotnie niższa (640 zł). Wynik nie jest zaskoczeniem, Kleszczów to najbogatsza gmina w Polsce, czerpiąca wysokie dochody z działających na jej terenie kopalni i elektrowni.

77 gmin wiejskich nie przekazuje na rzecz organizacji pozarządowych nawet złotówki, przy czym aż 37 z nich leży w województwie mazowieckim, a 16 – w podlaskim.

W kategorii gmin miejsko-wiejskich zdecydowanie najwyższe środki na rzecz organizacji pozarządowych przekazywał samorząd w gminie Reszel w województwie warmińsko-mazurskim – 820 zł w przeliczeniu na 1000 mieszkańców. Druga w rankingach gmina Polkowice przeznaczyła organizacjom o połowę mniej (420 zł), kolejna w rankingach gmina Tyczyn z Podkarpacia – pięciokrotnie mniej (150 zł).

Połowa gmin miejsko-wiejskich przekazała organizacjom środki w wysokości najwyższej 25 zł w przeliczeniu na 1000 mieszkańców. Cztery gminy nie wydały na działania fundacji i stowarzyszeń nic: Brok i Biezuń na Mazowszu, Suchowola na Podlasiu i Działoszyce w Świętokrzyskiem.

Wśród małych miast największego wsparcia organizacjom pozarządowym udzielił samorząd Darłowa – 290 zł w przeliczeniu na 1000 mieszkańców. Niewielki dystans dzielili drugie i trzecie miejsce, na których znalazły się Górowo Iławeckie (240 zł) i Sopot (225 zł).

Dwa miasta poniżej 50 tys. mieszkańców – Nieszawa i Hel – nie przekazały organizacjom w latach 2014–2015 żadnych środków.

W kategorii średnich miast to Siedlce w największym stopniu wspierały organizacje pozarządowe – w 2014 roku przekazały fundacjom i stowarzyszeniom po 140 zł w przeliczeniu na 1000 mieszkańców; na kolejnych miejscach rankingu znalazły się Stargard i Piła – z wynikiem 130 zł.

Najmniejszego wsparcia sektorowi pozarządowemu udzieliły Pabianice i Zgierz (poniżej 15 zł w przeliczeniu na 1000 mieszkańców).

Wśród dużych miast największe środki na rzecz organizacji pozarządowych przekazał samorząd we Wrocławiu (160 zł na 1000 mieszkańców), Krakowie i Olsztynie (po 140 zł). Warszawa z największą liczbą organizacji pozarządowych znalazła się na 12. miejscu w rankingu.

Ranking dużych miast zamykają Sosnowiec i Bytom z wydatkami na organizacje pozarządowe w wysokości poniżej 25 zł w przeliczeniu na 1000 mieszkańców, czyli te same miasta, które znalazły się w ostatnich miejscach rankingu w kategorii sektora pozarządowego.

Wyniki cząstkowe: 4. wymiar – oddolne inicjatywy

Ostatni komponent rankingu obejmuje aktywność społeczną, która ma mniej formalny charakter niż działalność w ramach organizacji pozarządowych. Przyjrzelismy się zbiórkom publicznym, które mogą organizować nie tylko fundacje i stowarzyszenia, lecz także powoływane ad hoc komitety społeczne. Do zawiązania komitetu społecznego wystarczą trzy oso-

by. W zbiórkach ofiarować można gotówkę lub dary rzeczowe. Zbiórki prowadzone są na konkretny cel, np. pomoc dobroczynną, organizację wydarzenia kulturalnego. Zbiórki publiczne rejestrowane są przez organizatorów w Ministerstwie Spraw Wewnętrznych i Administracji. Wskaźnik liczby zbiórek podaliśmy w przeliczeniu na 10 tys. mieszkańców.

Wśród gmin wiejskich najwięcej ziórek, zorganizowanych głównie przez komitety społeczne, w stosunku do liczby mieszkańców, odbyło się w gminie Wicko w województwie pomorskim (15). Niewiele mniej (14) przeprowadzono w wielkopolskim Złotowie, organizatorami były w większości fundacje. W gminach wiejskich zbiórki organizowane są bardzo rzadko, w ciągu ostatnich 2 lat miały miejsce tylko w 27 proc. gmin tego typu.

Wśród gmin miejsko-wiejskich najwięcej ziórek w stosunku do liczby mieszkańców odbyło się w Świerzawie na Dolnym Śląsku (13 na 10 tys. mieszkańców). Podobnie jak w przypadku gmin wiejskich, w miejsko-wiejskich zbiórki organizowane są niezbyt często, w ostatnich 2 latach tylko w 60 proc. gmin miejsko-wiejskich. Wśród małych miast zwycięzcą rankingu w kategorii zbiórki publiczne

są leżące w Wielkopolsce Sulmierzyce, tuż za nimi usytuował się Puck (po 10 ziórek na 10 tys. mieszkańców). W 16 proc. miast tej wielkości w ostatnich 2 latach nie odbyła się żadna zbiórka publiczna.

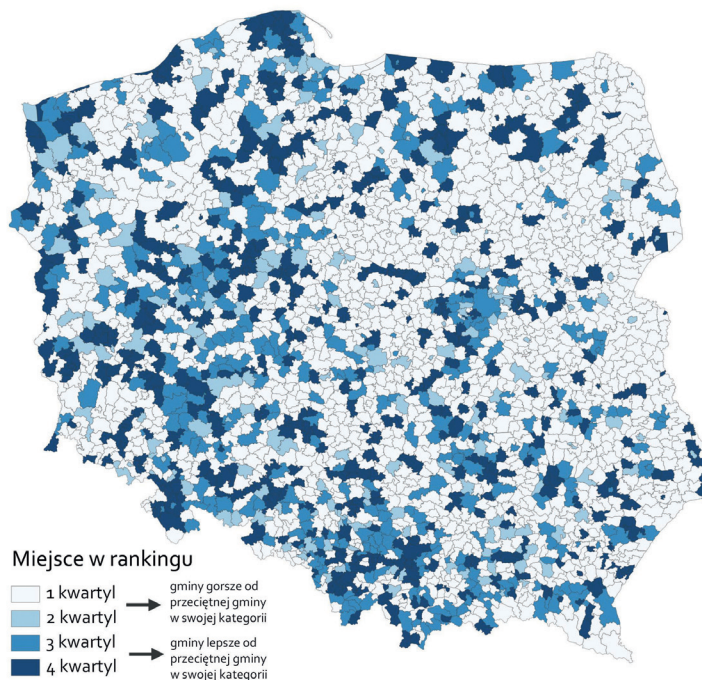
Największa liczba ziórek w stosunku do liczby mieszkańców wśród miast średniej wielkości odbyła się w Przemysłu, w ostatnich 2 latach, aż 39 tego typu wydarzeń (6 na 10 tys. mieszkańców). Nie było miasta, w którym w ostatnich dwóch latach nie odbyła się żadna zbiórka. W zajmującym ostatnie miejsce w rankingu Wejherowie zorganizowano 3 zbiórki (0,6 na 10 tys. mieszkańców).

Zwycięzcą wśród dużych miast w kategorii ziórek publicznych jest Koszalin. W ostatnich 2 latach odbyły się 54 zbiórki, 5 w przeliczeniu na 10 tys. mieszkańców. Kolejne miejsca zajęły: Bielsko-Biała, Katowice i Zielona Góra. Ranking w tej kategorii zamyka Wałbrzych z 1 zbiórką przypadającą na 10 tys. mieszkańców. ■

** Agata Miazga jest współtwórczynią i koordynatorką MojaPolis.pl (interaktywnego banku danych i społeczno-ekonomicznych analiz o Polsce lokalnej i regionalnej), analitykiem danych.*

** Piotr Teisseyre jest dziennikarzem i analitykiem danych w MojaPolis.pl*

Wyniki rankingu IV wymiaru aktywności społecznej




MIASTA POWYŻEJ 100 TYS.

Miejsce w rankingu	Miasto	Wymiar I (w pkt.)	Wymiar II (w pkt.)	Wymiar III (w pkt.)	Wymiar IV (w pkt.)	Suma
1	Warszawa	35	35	10	8	88
2	Olsztyn	23	27	13	10	73
2	Kraków	26	24	14	9	73
4	Poznań	24	27	12	7	70
5	Zielona Góra	17	29	9	13	68
6	Koszalin	20	19	12	15	66
6	Opole	19	26	11	10	66
6	Wrocław	21	25	15	5	66
9	Rzeszów	28	24	4	7	63
10	Lublin	23	23	8	7	61
11	Katowice	20	21	5	13	59
12	Bielsko-Biała	24	16	3	14	57
12	Częstochowa	19	14	13	11	57
12	Gdańsk	24	18	9	6	57
12	Toruń	19	23	11	4	57
16	Gdynia	29	15	6	3	53
16	Kielce	22	19	4	8	53
18	Płock	21	14	7	10	52
19	Białystok	21	15	8	3	47
20	Kalisz	18	12	9	7	46
21	Gorzów Wielkopolski	15	16	6	7	44
21	Tarnów	17	16	5	6	44
21	Szczecin	15	18	6	5	44
24	Łódź	19	15	5	4	43
25	Tychy	20	2	10	8	40
26	Gliwice	16	11	9	3	39
27	Bydgoszcz	16	11	8	3	38
28	Rybnik	17	6	9	4	36
29	Elbląg	9	14	9	3	35
30	Radom	19	7	4	4	34
30	Włocławek	11	11	7	5	34
30	Legnica	12	13	3	6	34
33	Chorzów	12	6	10	5	33
34	Wałbrzych	8	12	7	1	28
35	Ruda Śląska	13	1	11	1	26
36	Dąbrowa Górnicza	15	4	3	2	24
37	Sosnowiec	13	2	1	5	21
38	Zabrze	1	3	8	2	14
39	Bytom	5	4	1	1	11

Wymiar I – frekwencja w wyborach samorządowych w 2014 r., parlamentarnych i prezydenckich w 2015 r.

Wymiar II – liczba fundacji i stowarzyszeń według stanu na koniec 2015 r. w przeliczeniu na 1 tys. mieszkańców

Wymiar III – wsparcie NGO przez gminę w przeliczeniu na 1 tys. mieszkańców

Wymiar IV – liczba zbiorów publicznych w przeliczeniu na 10 tys. mieszkańców.

MIASTA 50–100 TYS.

Miejsce w rankingu	Miasto	Wymiar I (w pkt.)	Wymiar II (w pkt.)	Wymiar III (w pkt.)	Wymiar IV (w pkt.)	Suma
1	Nowy Sącz	35	33	8	6	82
2	Przemyśl	15	35	11	15	76
3	Siedlce	30	20	15	4	69
4	Leszno	18	24	10	6	58
5	Legionowo	35	11	8	3	57
6	Konin	18	16	11	11	56
7	Ostrołęka	22	21	6	5	54
8	Zamość	11	26	10	6	53
8	Jelenia Góra	10	29	11	3	53
10	Piła	18	14	14	3	49
11	Biała Podlaska	24	14	6	4	48
11	Gniezno	19	13	3	13	48
11	Świdnica	16	20	8	4	48
14	Pruszków	33	8	4	2	47
15	Bełchatów	29	10	4	3	46
15	Głogów	17	11	11	7	46
17	Piotrków Trybunalski	23	14	3	5	45
18	Ostrów Wielkopolski	20	18	4	2	44
18	Słupsk	11	25	4	4	44
20	Lubin	19	17	5	2	43
21	Żory	21	8	4	8	41
22	Zgierz	25	9	1	5	40
23	Tarnowskie Góry	19	10	5	4	38
24	Chełm	12	17	2	6	37
24	Suwałki	9	17	5	6	37
26	Stalowa Wola	18	12	3	3	36
26	Wejherowo	23	11	1	1	36
26	Jastrzębie-Zdrój	20	8	3	5	36
29	Tomaszów Mazowiecki	18	10	3	3	34
29	Mielec	18	10	4	2	34
31	Mysłowice	24	5	3	1	33
31	Łomża	10	15	3	5	33
31	Stargard	10	6	15	2	33
34	Zawiercie	15	7	3	7	32
34	Jaworzno	16	4	7	5	32
36	Będzin	15	11	1	3	30
37	Starachowice	13	12	1	3	29
37	Pabianice	19	4	1	5	29
39	Tczew	12	8	5	2	27
40	Siemianowice Śląskie	14	4	3	5	26
40	Ełk	1	17	2	6	26
42	Piekary Śląskie	18	1	2	4	25
43	Grudziądz	9	3	11	1	24
43	Kędzierzyn-Koźle	8	11	4	1	24
43	Ostrowiec Świętokrzyski	4	11	3	6	24
43	Racibórz	4	10	6	4	24
47	Inowrocław	7	7	1	3	18
48	Świętochłowice	4	3	5	2	14

Wymiar I – frekwencja w wyborach samorządowych w 2014 r., parlamentarnych i prezydenckich w 2015 r.

Wymiar II – liczba fundacji i stowarzyszeń według stanu na koniec 2015 r. w przeliczeniu na 1 tys. mieszkańców

Wymiar III – wsparcie NGO przez gminę w przeliczeniu na 1 tys. mieszkańców

Wymiar IV – liczba zbiórek publicznych w przeliczeniu na 10 tys. mieszkańców.

Miejsce w rankingu	Miasto	Wymiar I (w pkt.)	Wymiar II (w pkt.)	Wymiar III (w pkt.)	Wymiar IV (w pkt.)	Suma
1	Sopot	25	35	12	12	84
2	Podkowa Leśna	35	29	2	8	74
3	Szczyrk	23	19	2	10	54
4	Jordanów	21	11	5	14	51
5	Puck	16	17	2	15	50
6	Sucha Beskidzka	19	16	6	8	49
7	Krynica Morska	25	20	3	0	48
7	Zakopane	18	20	3	7	48
9	Józefów	29	11	2	5	47
10	Łeba	18	20	4	4	46
11	Krosno	15	17	6	7	45
12	Milanówek	27	12	4	1	44
13	Sulmierzyce	18	9	1	15	43
13	Żywiec	19	15	1	8	43
13	Ustroń	16	13	6	8	43
16	Nieszawa	21	13	0	8	42
16	Puszczykowo	26	14	2	0	42
16	Górowo Iławeckie	11	14	13	4	42
16	Limanowa	23	12	1	6	42
16	Ciechocinek	23	14	1	4	42
16	Szklarska Poręba	12	22	1	7	42
22	Stoczek Łukowski	24	15	2	0	41
22	Szczawno-Zdrój	22	14	5	0	41
22	Zielonka	28	7	3	3	41
22	Cieszyn	15	17	4	5	41
22	Darłowo	7	10	15	9	41
27	Duszniki-Zdrój	14	18	2	6	40
27	Karpacz	15	23	2	0	40
27	Garwolin	24	10	3	3	40
27	Wiśła	16	14	6	4	40
27	Lubartów	19	9	3	9	40
32	Węgrów	18	14	2	5	39
33	Łańcut	20	12	1	5	38
34	Lubaczów	12	15	1	9	37
34	Oświęcim	17	12	3	5	37
36	Radzyń Podlaski	18	12	2	4	36
36	Władysławowo	20	10	4	2	36
36	Przeworsk	17	12	2	5	36
36	Sejny	11	19	1	5	36
36	Skierzwice	18	9	3	6	36
36	Kołobrzeg	14	13	5	4	36
42	Jastarnia	24	8	3	0	35
42	Radziejów	14	12	1	8	35
42	Sulejówek	25	7	1	2	35
42	Dynów	15	9	1	10	35
42	Otwock	22	8	2	3	35
42	Tarnobrzeg	13	14	6	2	35
42	Jarosław	13	10	6	6	35
42	Puławy	15	9	4	7	35
50	Łowicz	16	10	2	6	34
50	Tomaszów Lubelski	14	12	2	6	34

MAŁE MIASTA

Miejsce w rankingu	Miasto	Wymiar I (w pkt.)	Wymiar II (w pkt.)	Wymiar III (w pkt.)	Wymiar IV (w pkt.)	Suma
50	Nowy Targ	14	11	3	6	34
50	Szczecinek	12	13	5	4	34
54	Sokołów Podlaski	21	8	1	3	33
54	Kościerzyna	17	10	2	4	33
54	Łęczycza	14	8	2	9	33
54	Bochnia	19	8	1	5	33
54	Jasło	14	12	4	3	33
54	Złotoryja	8	15	2	8	33
60	Wysokie Mazowieckie	19	9	2	2	32
60	Świeradów-Zdrój	11	19	2	0	32
60	Bieruń	18	5	7	2	32
60	Sandomierz	12	13	3	4	32
60	Włodawa	10	13	1	8	32
60	Mragowo	12	10	1	9	32
60	Chodzież	14	10	2	6	32
60	Sanok	11	12	2	7	32
60	Zgorzelec	11	15	3	3	32
69	Kowal	18	10	3	0	31
69	Skórcz	18	12	1	0	31
69	Terespol	16	6	1	8	31
69	Bukowno	16	6	2	7	31
69	Biłgoraj	16	10	1	4	31
69	Dębica	16	10	3	2	31
69	Polanica-Zdrój	14	10	2	5	31
69	Sieradz	15	12	2	2	31
69	Mikołów	18	7	2	4	31
69	Mińsk Mazowiecki	20	8	2	1	31
79	Grybów	24	5	1	0	30
79	Kobyłka	25	4	1	0	30
79	Wąlczyk	13	12	3	2	30
79	Leżajsk	14	14	2	0	30
79	Gorlice	12	13	2	3	30
79	Żary	9	10	5	6	30
79	Kwidzyn	9	13	5	3	30
86	Łuków	18	8	1	2	29
86	Rawa Mazowiecka	16	8	3	2	29
86	Orzesze	18	6	2	3	29
86	Ząbki	22	4	1	2	29
86	Rumia	19	6	1	3	29
86	Bartoszyce	10	10	2	7	29
86	Człuchów	11	14	2	2	29
86	Piastów	22	5	1	1	29
86	Pruszcz Gdański	17	7	3	2	29
86	Brodnica	10	9	3	7	29
96	Hel	16	12	0	0	28
96	Brzeziny	15	7	2	4	28
96	Turek	15	7	4	2	28
96	Przasnysz	14	7	2	5	28
96	Nowy Dwór Mazowiecki	15	5	2	6	28
96	Szczytno	13	13	1	1	28
96	Sochaczew	13	8	2	5	28

Miejsce w rankingu	Miasto	Wymiar I (w pkt.)	Wymiar II (w pkt.)	Wymiar III (w pkt.)	Wymiar IV (w pkt.)	Suma
96	Słupca	14	13	1	0	28
96	Kłodzko	10	11	2	5	28
96	Oława	15	6	1	6	28
96	Giżycko	9	15	1	3	28
96	Kościan	14	10	2	2	28
96	Wągrowiec	10	7	3	8	28
109	Łaskarzew	22	4	1	0	27
109	Brańsk	21	5	1	0	27
109	Sławków	19	4	2	2	27
109	Sierpc	15	9	2	1	27
109	Mszana Dolna	21	5	1	0	27
109	Radymno	16	7	4	0	27
109	Kraśnik	16	7	2	2	27
109	Maków Mazowiecki	13	11	1	2	27
109	Lędziny	17	4	6	0	27
109	Kudowa-Zdrój	12	14	1	0	27
109	Ciechanów	13	10	1	3	27
109	Marki	19	5	1	2	27
109	Augustów	11	9	1	6	27
109	Krasnystaw	11	12	2	2	27
109	Radomsko	13	6	2	6	27
109	Głowno	12	8	3	4	27
109	Złotów	12	11	2	2	27
109	Ostróda	10	12	3	2	27
109	Chojnice	11	8	2	6	27
109	Świdnik	14	7	4	2	27
129	Braniewo	13	8	1	4	26
129	Lidzbark Warmiński	13	10	1	2	26
129	Jawor	10	9	3	4	26
129	Hrubieszów	9	8	6	3	26
129	Żyrardów	15	7	2	2	26
129	Ustka	11	11	3	1	26
129	Dzierżonów	8	10	5	3	26
136	Obrzycko	18	6	1	0	25
136	Golub-Dobrzyń	13	10	1	1	25
136	Imielin	21	2	2	0	25
136	Międzyrzec Podlaski	17	5	2	1	25
136	Dęblin	15	6	1	3	25
136	Białogard	10	10	3	2	25
136	Lębork	14	8	2	1	25
136	Płońsk	13	9	1	2	25
136	Sławno	9	12	1	3	25
136	Zduńska Wola	13	7	1	4	25
136	Lubliniec	13	7	2	3	25
136	Czarnków	13	6	2	4	25
148	Ostrów Mazowiecka	15	7	1	1	24
148	Konstantynów Łódzki	17	5	1	1	24
148	Jedlina-Zdrój	9	11	1	3	24
148	Radzionków	16	5	1	2	24
148	Mława	12	6	1	5	24
148	Wodzisław Śląski	13	6	2	3	24

MAŁE MIASTA

Miejsce w rankingu	Miasto	Wymiar I (w pkt.)	Wymiar II (w pkt.)	Wymiar III (w pkt.)	Wymiar IV (w pkt.)	Suma
148	Nowe Miasto Lubawskie	10	10	2	2	24
148	Chelmno	9	11	2	2	24
148	Oleśnica	12	7	2	3	24
148	Luboń	17	4	2	1	24
148	Malbork	8	10	2	4	24
148	Świnoujście	10	7	5	2	24
148	Kutno	10	7	4	3	24
161	Raciąż	16	6	1	0	23
161	Gostynin	15	5	1	2	23
161	Wojcieszów	6	8	1	8	23
161	Łęknica	6	14	3	0	23
161	Grajewo	10	8	1	4	23
161	Łaziska Górne	17	2	3	1	23
161	Koło	12	7	1	3	23
161	Świdwin	7	12	1	3	23
161	Kostrzyn nad Odrą	7	8	2	6	23
170	Rejowiec Fabryczny	9	10	3	0	22
170	Poręba	14	5	1	2	22
170	Pionki	12	8	1	1	22
170	Bielsk Podlaski	11	6	1	4	22
170	Lubawa	14	6	2	0	22
170	Czeladź	14	4	2	2	22
170	Kamienna Góra	9	10	1	2	22
170	Radlin	13	4	2	3	22
170	Brzeg	11	8	1	2	22
179	Wojkowice	14	4	1	2	21
179	Piechowice	12	8	1	0	21
179	Wąbrzeźno	9	8	1	3	21
179	Działdowo	10	6	1	4	21
179	Skarżysko-Kamienna	11	7	2	1	21
179	Świebodzice	11	5	2	3	21
179	Rydułtowy	12	4	2	3	21
179	Aleksandrów Kujawski	8	8	1	4	21
179	Bolesławiec	10	9	1	1	21
179	Reda	15	3	1	2	21
179	Nowa Sól	8	7	3	3	21
179	Łława	9	9	1	2	21
191	Rypin	12	6	2	0	20
191	Miasteczko Śląskie	13	4	3	0	20
191	Siemiatycze	10	6	1	3	20
191	Ozorków	10	4	1	5	20
191	Gubin	4	9	1	6	20
196	Myszków	11	5	1	2	19
196	Kolno	8	8	1	2	19
196	Żagań	8	7	3	1	19
196	Kętrzyn	7	9	2	1	19
196	Starogard Gdański	10	6	2	1	19
201	Kowary	8	5	2	3	18
201	Zambrów	9	4	2	3	18
201	Bielawa	6	7	2	3	18
201	Nowa Ruda	4	5	2	7	18

Miejsce w rankingu	Miasto	Wymiar I (w pkt.)	Wymiar II (w pkt.)	Wymiar III (w pkt.)	Wymiar IV (w pkt.)	Suma
205	Pszów	12	2	2	1	17
205	Lubań	8	7	1	1	17
205	Hajnówka	6	7	2	2	17
205	Knurów	12	3	1	1	17
209	Lipno	9	6	1	0	16
209	Boguszów-Gorce	3	6	1	6	16
209	Pyskowice	7	4	2	3	16
212	Kalety	10	3	2	0	15
212	Pieszycy	7	6	2	0	15
212	Zawidów	9	5	1	0	15
212	Chojnów	7	7	1	0	15
216	Piława Górna	6	1	2	5	14
217	Chełmża	3	6	1	3	13
218	Gozdnicza	1	6	2	0	9

Wymiar I – frekwencja w wyborach samorządowych w 2014 r., parlamentarnych i prezydenckich w 2015 r.

Wymiar II – liczba fundacji i stowarzyszeń według stanu na koniec 2015 r. w przeliczeniu na 1 tys. mieszkańców

Wymiar III – wsparcie NGO przez gminę w przeliczeniu na 1 tys. mieszkańców

Wymiar IV – liczba zbiórek publicznych w przeliczeniu na 10 tys. mieszkańców.

GMINY MIEJSKO-WIEJSKIE

Miejsce w rankingu	Gmina	Wymiar I (w pkt.)	Wymiar II (w pkt.)	Wymiar III (w pkt.)	Wymiar IV (w pkt.)	Suma
1	Nowe Warpno	21	35	7	7	70
2	Suraż	28	31	1	0	60
3	Łomianki	35	16	5	3	59
4	Murowana Goślina	23	17	6	9	55
4	Kazimierz Dolny	20	29	2	4	55
6	Oborniki Śląskie	22	25	3	4	54
6	Krynica-Zdrój	22	26	3	3	54
6	Dziwnów	23	26	5	0	54
9	Polkowice	21	17	12	2	52
10	Biały Bór	10	32	4	5	51
11	Lubniewice	18	25	3	4	50
11	Nalęczów	23	23	2	2	50
13	Mikołajki	11	16	10	12	49
13	Piaseczno	29	14	3	3	49
15	Prusice	16	25	4	3	48
15	Myślenice	26	11	4	7	48
15	Stryków	21	22	5	0	48
15	Niepołomice	23	16	6	3	48
15	Świerzawa	7	23	3	15	48
20	Koprzywnica	22	19	6	0	47
20	Głogów Małopolski	29	13	4	1	47
20	Zator	25	14	3	5	47
20	Sianów	15	16	10	6	47
20	Frampol	17	21	1	8	47
20	Zbąszyń	20	20	2	5	47
26	Włoszczowa	23	15	2	6	46
26	Miechów	20	19	5	2	46
26	Drohiczyn	13	22	7	4	46
26	Konstancin-Jeziorna	27	16	2	1	46
26	Lesko	15	21	6	4	46
26	Międzyzdroje	15	22	5	4	46
32	Rabka-Zdrój	22	15	2	6	45
33	Wolbórz	28	14	2	0	44
33	Suchedniów	21	12	2	9	44
33	Pszczyna	26	9	3	6	44
33	Dobczyce	23	15	4	2	44
33	Jarocin	18	17	6	3	44
33	Słubice	15	17	2	10	44
39	Margonin	26	9	2	6	43
39	Wyśmierzyce	25	17	1	0	43
39	Opatów	24	18	1	0	43
39	Warta	18	23	2	0	43
39	Bardo	17	17	4	5	43
39	Tyczyn	25	8	10	0	43
39	Strzelin	17	16	5	5	43
39	Grodzisk Mazowiecki	25	11	4	3	43
47	Złoty Stok	15	19	5	3	42
47	Trzciel	14	24	2	2	42
47	Żukowo	26	12	3	1	42
47	Szadek	17	24	1	0	42
47	Kartuzy	24	14	3	1	42

Miejsce w rankingu	Gmina	Wymiar I (w pkt.)	Wymiar II (w pkt.)	Wymiar III (w pkt.)	Wymiar IV (w pkt.)	Suma
47	Muszyna	21	16	1	4	42
47	Milicz	16	21	4	1	42
47	Wadowice	22	11	6	3	42
47	Brwinów	29	11	1	1	42
47	Lwówek	13	26	3	0	42
47	Ustrzyki Dolne	12	24	3	3	42
47	Bytów	17	16	6	3	42
59	Kamieńsk	28	10	3	0	41
59	Pilica	25	14	2	0	41
59	Brusy	25	12	2	2	41
59	Młynary	14	26	1	0	41
59	Bogatynia	18	16	3	4	41
59	Krasnobród	23	17	1	0	41
59	Boguchwała	27	11	3	0	41
59	Rzgów	27	10	3	1	41
59	Wolsztyn	22	11	3	5	41
59	Uniejów	18	19	2	2	41
59	Kórnik	25	12	3	1	41
59	Ruciane-Nida	14	24	3	0	41
59	Siechnice	25	12	4	0	41
59	Pleszew	16	17	5	3	41
59	Reszel	9	17	15	0	41
74	Żarki	21	13	3	3	40
74	Krynki	18	21	1	0	40
74	Połaniec	22	13	5	0	40
74	Pułtusk	22	13	1	4	40
74	Ryki	23	13	2	2	40
74	Pniewy	20	13	3	4	40
74	Oleszyce	20	11	3	6	40
74	Serock	23	15	1	1	40
74	Wleń	16	14	4	6	40
74	Pilzno	24	7	2	7	40
74	Pobiedziska	22	12	3	3	40
74	Rymanów	21	14	3	2	40
74	Dukla	16	17	5	2	40
74	Środa Wielkopolska	20	13	4	3	40
74	Janów Lubelski	22	15	2	1	40
74	Bystrzyca Kłodzka	15	19	2	4	40
74	Brzeszcze	25	8	1	6	40
74	Dobre Miasto	12	24	2	2	40
92	Nowy Wiśnicz	30	7	1	1	39
92	Różan	24	14	1	0	39
92	Odolanów	24	12	2	1	39
92	Kałużyn	23	13	1	2	39
92	Sieniawa	21	11	5	2	39
92	Białobrzegi	24	12	3	0	39
92	Chocianów	23	14	2	0	39
92	Frombork	14	21	1	3	39
92	Skała	23	14	1	1	39
92	Grabów nad Prosną	18	19	2	0	39
92	Zakliczyn	21	12	4	2	39

GMINY MIEJSKO-WIEJSKIE

Miejsce w rankingu	Gmina	Wymiar I (w pkt.)	Wymiar II (w pkt.)	Wymiar III (w pkt.)	Wymiar IV (w pkt.)	Suma
92	Nowy Tomyśl	22	12	2	3	39
92	Złoczew	17	11	9	2	39
92	Kołaczyce	19	9	6	5	39
92	Wschowa	15	12	2	10	39
92	Sobótka	17	21	1	0	39
92	Trzebnica	18	14	3	4	39
92	Krzeszowice	22	11	3	3	39
92	Szamotuły	17	12	8	2	39
92	Krotoszyn	16	16	4	3	39
92	Sieraków	11	20	6	2	39
113	Bodzentyn	22	13	2	1	38
113	Przedbórz	20	10	5	3	38
113	Nowe Miasto nad Pilicą	25	10	1	2	38
113	Kleszczele	17	20	1	0	38
113	Szczekociny	22	15	1	0	38
113	Cedynia	7	27	1	3	38
113	Wolbrom	22	12	3	1	38
113	Kosów Lacki	21	16	1	0	38
113	Żnin	18	16	1	3	38
113	Goniądz	14	18	1	5	38
113	Kępno	22	11	2	3	38
113	Lubomierz	11	24	3	0	38
113	Halinów	27	9	1	1	38
113	Supraśl	24	8	2	4	38
113	Trzebinia	21	11	4	2	38
113	Czarna Woda	18	19	1	0	38
113	Byczyna	12	20	2	4	38
113	Lądek-Zdrój	15	20	3	0	38
113	Praszka	19	13	1	5	38
113	Wieliczka	22	10	4	2	38
113	Borne Sulinowo	10	22	3	3	38
134	Ożarów	20	12	2	3	37
134	Pruchnik	24	9	4	0	37
134	Przysucha	24	9	4	0	37
134	Krzywiń	19	14	3	1	37
134	Opoczno	25	9	2	1	37
134	Pyzdry	17	14	2	4	37
134	Sędziszów Małopolski	27	8	2	0	37
134	Błonie	25	7	2	3	37
134	Ropczyce	24	10	2	1	37
134	Siewierz	20	10	3	4	37
134	Brzostek	18	14	4	1	37
134	Kęty	24	3	4	6	37
134	Iwonicz-Zdrój	21	12	1	3	37
134	Poddębice	17	15	3	2	37
134	Śrem	17	9	6	5	37
149	Osiek	24	11	1	0	36
149	Górzno	19	16	1	0	36
149	Kargowa	17	17	2	0	36
149	Rydzyzna	21	13	2	0	36
149	Skaryszew	23	8	2	3	36

Miejsce w rankingu	Gmina	Wymiar I (w pkt.)	Wymiar II (w pkt.)	Wymiar III (w pkt.)	Wymiar IV (w pkt.)	Suma
149	Ślesin	17	8	4	7	36
149	Szydłowiec	21	13	1	1	36
149	Wąchock	20	13	1	2	36
149	Trzcianko-Zdrój	10	24	2	0	36
149	Tarczyn	25	9	1	1	36
149	Zelów	22	10	2	2	36
149	Przeclaw	21	12	2	1	36
149	Błazowa	23	11	2	0	36
149	Nowogród	18	17	1	0	36
149	Busko-Zdrój	19	12	2	3	36
149	Nekla	20	15	1	0	36
149	Ostrów Lubelski	20	14	2	0	36
149	Świątniki Górne	23	6	3	4	36
149	Wojnicz	20	10	2	4	36
149	Olkusz	23	8	3	2	36
149	Wyszków	21	8	3	4	36
149	Głubczyce	15	14	3	4	36
149	Lubawka	16	17	2	1	36
149	Stary Sącz	24	6	3	3	36
149	Brzeg Dolny	17	13	3	3	36
149	Kolbuszowa	18	11	4	3	36
149	Kąty Wrocławskie	20	9	5	2	36
149	Mszczonów	17	8	4	7	36
149	Ożarów Mazowiecki	23	8	4	1	36
178	Drzewica	26	7	2	0	35
178	Ogrodzieniec	23	9	1	2	35
178	Dąbie	17	17	1	0	35
178	Szepietowo	22	12	1	0	35
178	Cieszanów	17	17	1	0	35
178	Ścinawa	20	8	3	4	35
178	Koziegłowy	16	16	3	0	35
178	Warka	21	9	2	3	35
178	Tuchów	22	11	1	1	35
178	Pyrzyce	16	16	3	0	35
178	Wieruszów	20	13	2	0	35
178	Mordy	18	14	1	2	35
178	Baranów Sandomierski	20	12	3	0	35
178	Radomyśl Wielki	17	15	2	1	35
178	Szczawnica	18	12	3	2	35
178	Radłów	17	16	2	0	35
178	Kalwaria Zebrzydowska	21	9	4	1	35
178	Biecz	18	11	4	2	35
178	Sława	13	19	2	1	35
178	Jędrzejów	17	13	2	3	35
178	Swarzędz	24	7	3	1	35
178	Nowa Dęba	16	12	4	3	35
178	Wronki	17	10	3	5	35
178	Mosina	23	9	1	2	35
178	Wolin	11	18	4	2	35
178	Wołów	14	16	2	3	35
178	Brzesko	20	11	2	2	35

GMINY MIEJSKO-WIEJSKIE

Miejsce w rankingu	Gmina	Wymiar I (w pkt.)	Wymiar II (w pkt.)	Wymiar III (w pkt.)	Wymiar IV (w pkt.)	Suma
178	Wieluń	18	13	2	2	35
178	Wilamowice	24	5	2	4	35
178	Sztum	12	17	2	4	35
178	Nysa	14	16	3	2	35
209	Działoszyn	23	10	1	0	34
209	Zakroczym	17	13	2	2	34
209	Żelechów	26	7	1	0	34
209	Michałowice	14	13	5	2	34
209	Klecko	19	14	1	0	34
209	Nowe Miasteczko	14	19	1	0	34
209	Ostroróg	16	17	1	0	34
209	Kłobuck	21	10	2	1	34
209	Koluszki	24	7	2	1	34
209	Proszowice	17	13	2	2	34
209	Kozienice	21	9	3	1	34
209	Jedlicze	17	10	5	2	34
209	Alwernia	22	8	2	2	34
209	Zagórz	12	20	2	0	34
209	Czempiń	17	8	3	6	34
209	Tarnogród	19	13	2	0	34
209	Żmigród	12	12	3	7	34
209	Grójec	21	8	2	3	34
209	Tuszyn	19	13	2	0	34
209	Wołomin	25	6	2	1	34
209	Toszek	12	12	6	4	34
209	Gostyń	17	11	5	1	34
209	Skawina	20	8	2	4	34
209	Ciechanowiec	13	19	2	0	34
209	Babimost	15	15	2	2	34
209	Aleksandrów Łódzki	22	7	4	1	34
209	Międzychód	14	13	5	2	34
209	Strumień	21	7	3	3	34
209	Chojna	8	16	2	8	34
209	Józefów	11	17	6	0	34
209	Gogolin	4	13	6	11	34
240	Rychwał	21	8	2	2	33
240	Golczewo	15	10	4	4	33
240	Ośno Lubuskie	15	11	5	2	33
240	Modliborzyce	20	11	2	0	33
240	Staszów	18	12	1	2	33
240	Dobrzyca	18	14	1	0	33
240	Przemków	17	15	1	0	33
240	Mogielnica	19	9	2	3	33
240	Szczuczyn	13	8	2	10	33
240	Osieczna	17	14	2	0	33
240	Kleczew	17	11	5	0	33
240	Radzymin	25	6	2	0	33
240	Żerków	16	11	3	3	33
240	Opalenica	20	8	3	2	33
240	Krzepice	17	8	1	7	33
240	Nowa Sarzyna	22	6	4	1	33

Miejsce w rankingu	Gmina	Wymiar I (w pkt.)	Wymiar II (w pkt.)	Wymiar III (w pkt.)	Wymiar IV (w pkt.)	Suma
240	Piaski	16	15	1	1	33
240	Chelmek	23	6	4	0	33
240	Łapy	21	7	2	3	33
240	Moryń	9	18	3	3	33
240	Zduny	15	14	2	2	33
240	Bełżyce	18	12	1	2	33
240	Sońnicowice	14	11	6	2	33
240	Łask	18	11	1	3	33
240	Tuchola	14	13	2	4	33
240	Police	15	9	5	4	33
240	Skoczów	17	13	2	1	33
267	Brok	26	6	0	0	32
267	Borek Wielkopolski	14	14	2	2	32
267	Miejska Górka	17	12	3	0	32
267	Daleszyce	20	9	1	2	32
267	Sułkowice	22	7	2	1	32
267	Lubraniec	16	13	3	0	32
267	Pajęczno	19	11	2	0	32
267	Kock	19	12	1	0	32
267	Tyszowce	15	15	2	0	32
267	Krajenka	18	11	3	0	32
267	Pieniężno	10	21	1	0	32
267	Łobżenica	16	11	1	4	32
267	Kalisz Pomorski	10	15	7	0	32
267	Szlichtyngowa	14	17	1	0	32
267	Miłomłyn	10	13	6	3	32
267	Tłuszcz	21	6	2	3	32
267	Pińczów	16	11	1	4	32
267	Sulęcín	15	15	2	0	32
267	Dobra	16	15	1	0	32
267	Karczew	26	4	2	0	32
267	Bobowa	21	9	2	0	32
267	Leśna	12	18	2	0	32
267	Otmuchów	15	11	4	2	32
267	Brzozów	17	10	2	3	32
267	Żarów	14	16	2	0	32
267	Międzyłesie	11	19	2	0	32
267	Tykocin	15	12	5	0	32
267	Piwniczna-Zdrój	17	14	1	0	32
267	Andrychów	23	3	3	3	32
267	Kamień Pomorski	13	14	3	2	32
267	Jelcz-Laskowice	19	10	3	0	32
267	Rudnik nad Sanem	14	9	4	5	32
267	Strzelce Krajeńskie	10	18	2	2	32
267	Międzyrzecz	14	15	2	1	32
267	Stronie Śląskie	11	16	3	2	32
267	Ostrzeszów	15	16	1	0	32
267	Świebodzin	13	14	2	3	32
267	Węgorzewo	8	20	1	3	32
267	Drawsko Pomorskie	9	17	2	4	32
267	Tolkmicko	7	23	2	0	32

GMINY MIEJSKO-WIEJSKIE

Miejsce w rankingu	Gmina	Wymiar I (w pkt.)	Wymiar II (w pkt.)	Wymiar III (w pkt.)	Wymiar IV (w pkt.)	Suma
307	Małogoszcz	22	6	3	0	31
307	Sulejów	21	7	2	1	31
307	Bychawa	18	12	1	0	31
307	Parczew	18	12	1	0	31
307	Golańcz	13	11	5	2	31
307	Strzegom	16	9	5	1	31
307	Końskie	19	8	2	2	31
307	Łosice	19	9	2	1	31
307	Morąg	12	12	4	3	31
307	Głuszycza	14	10	1	6	31
307	Góra Kalwaria	22	6	3	0	31
307	Kostrzyn	18	7	2	4	31
307	Mieroszów	11	17	3	0	31
307	Nowogród Bobrzański	13	15	2	1	31
307	Namysłów	17	11	1	2	31
307	Wasilków	20	7	3	1	31
307	Gryfino	17	9	3	2	31
307	Poniatowa	17	11	2	1	31
307	Woźniki	17	7	4	3	31
307	Raszków	15	15	1	0	31
307	Oborniki	17	9	4	1	31
307	Czechowice-Dziedzice	23	3	4	1	31
307	Słomniki	15	10	4	2	31
307	Chrzanów	18	9	2	2	31
307	Kamień Krajeński	9	16	2	4	31
332	Drobin	14	14	2	0	30
332	Biała Rawska	16	10	3	1	30
332	Biezuń	15	12	0	3	30
332	Ryglice	19	8	3	0	30
332	Wiązów	17	12	1	0	30
332	Orzysz	12	16	2	0	30
332	Sokolów Małopolski	24	5	1	0	30
332	Działoszyce	11	19	0	0	30
332	Chęciny	20	8	1	1	30
332	Kietrz	15	13	2	0	30
332	Gryfice	14	11	1	4	30
332	Dzierzgoń	9	20	1	0	30
332	Sędziszów	17	8	3	2	30
332	Ząbkowice Śląskie	17	10	2	1	30
332	Buk	21	6	3	0	30
332	Orneta	10	13	7	0	30
332	Maków Podhalański	21	5	3	1	30
332	Libiąż	21	4	2	3	30
332	Skwierzyna	13	15	2	0	30
332	Strzyżów	16	11	2	1	30
332	Paczków	13	13	2	2	30
332	Gryfów Śląski	11	17	1	1	30
332	Złocieniec	12	13	2	3	30
332	Trzcianka	12	10	2	6	30
332	Olecko	9	15	2	4	30
332	Goleniów	13	12	4	1	30

Miejsce w rankingu	Gmina	Wymiar I (w pkt.)	Wymiar II (w pkt.)	Wymiar III (w pkt.)	Wymiar IV (w pkt.)	Suma
358	Zawichost	15	13	1	0	29
358	Jedwabne	18	10	1	0	29
358	Nowe Brzesko	20	8	1	0	29
358	Szczucin	16	9	3	1	29
358	Kowalewo Pomorskie	15	8	2	4	29
358	Rzepin	13	10	3	3	29
358	Rogoźno	17	6	3	3	29
358	Choroszcz	21	6	1	1	29
358	Skarszewy	15	10	3	1	29
358	Pisz	13	10	2	4	29
358	Ulanów	14	13	2	0	29
358	Baborów	10	15	2	2	29
358	Czyżew	19	9	1	0	29
358	Nowogard	14	12	2	1	29
358	Rawicz	16	8	2	3	29
358	Błachownia	17	5	4	3	29
358	Dobiegiew	10	18	1	0	29
358	Choszczno	11	15	2	1	29
358	Węglińiec	11	14	4	0	29
358	Zbąszynek	14	13	2	0	29
358	Grodków	8	12	3	6	29
379	Chmielnik	19	7	1	1	28
379	Stawiski	14	13	1	0	28
379	Pilawa	25	1	2	0	28
379	Czersk	18	7	2	1	28
379	Annopol	15	11	2	0	28
379	Drawno	10	16	2	0	28
379	Lipsko	15	9	1	3	28
379	Zwoleń	20	6	2	0	28
379	Mikstat	14	12	2	0	28
379	Miłosław	17	9	1	1	28
379	Wyszogród	12	14	2	0	28
379	Nidzica	14	11	1	2	28
379	Czchów	21	4	2	1	28
379	Pogorzela	12	15	1	0	28
379	Łazy	18	6	2	2	28
379	Mirsk	11	15	2	0	28
379	Zwierzyniec	11	15	2	0	28
379	Czerwieńsk	12	13	2	1	28
379	Grodzisk Wielkopolski	15	9	3	1	28
379	Czaplinek	8	16	1	3	28
379	Żychlin	10	10	4	4	28
379	Glucholazy	10	14	3	1	28
379	Krobia	11	13	2	2	28
379	Łęczna	19	8	1	0	28
379	Mrozy	15	11	2	0	28
379	Gościno	5	17	3	3	28
405	Kańczuga	17	7	3	0	27
405	Ćmielów	14	10	1	2	27
405	Tuliszków	17	8	2	0	27
405	Wielichowo	19	7	1	0	27

GMINY MIEJSKO-WIEJSKIE

Miejsce w rankingu	Gmina	Wymiar I (w pkt.)	Wymiar II (w pkt.)	Wymiar III (w pkt.)	Wymiar IV (w pkt.)	Suma
405	Konieczpol	16	9	1	1	27
405	Ińsko	10	9	4	4	27
405	Ujście	19	7	1	0	27
405	Prochowice	18	8	1	0	27
405	Błaszki	15	8	1	3	27
405	Dobra	8	9	4	6	27
405	Stąporków	14	8	1	4	27
405	Wysoka	15	10	2	0	27
405	Gąbin	18	6	3	0	27
405	Dolsk	13	11	3	0	27
405	Kcynia	14	11	2	0	27
405	Strzelno	14	7	2	4	27
405	Sokółka	15	8	1	3	27
405	Nowy Staw	9	11	2	5	27
405	Zabłudów	15	10	2	0	27
405	Tychowo	9	9	2	7	27
405	Zagórz	14	11	2	0	27
405	Koźuchów	11	12	3	1	27
405	Gołdap	10	13	2	2	27
405	Opole Lubelskie	13	12	2	0	27
405	Kobylin	12	10	3	2	27
405	Nisko	16	7	2	2	27
405	Barczewo	12	14	1	0	27
405	Sępólno Krajeńskie	12	12	3	0	27
405	Krapkowice	9	11	3	4	27
405	Skoki	11	12	2	2	27
405	Żabno	14	9	2	2	27
405	Jutrosin	8	15	2	2	27
437	Golina	16	9	1	0	26
437	Wyrzysk	14	8	3	1	26
437	Dobrzyń nad Wisłą	9	16	1	0	26
437	Krosno Odrzańskie	13	10	2	1	26
437	Środa Śląska	14	8	2	2	26
437	Kłodawa	14	9	2	1	26
437	Radków	11	14	1	0	26
437	Syców	16	7	2	1	26
437	Olsztynek	11	13	1	1	26
437	Śmigiel	13	9	2	2	26
437	Witkowo	17	7	1	1	26
437	Szczepleszyn	12	11	2	1	26
437	Sulechów	14	10	2	0	26
437	Niemodlin	13	11	2	0	26
437	Lwówek Śląski	10	14	2	0	26
437	Jeżiorany	5	17	1	3	26
437	Szubin	14	9	1	2	26
437	Góra	10	11	2	3	26
437	Leśnica	8	12	4	2	26
437	Gniew	9	13	4	0	26
437	Dębno	10	10	4	2	26
437	Paślęk	9	12	1	4	26
437	Nakło nad Notecią	13	9	2	2	26

Miejsce w rankingu	Gmina	Wymiar I (w pkt.)	Wymiar II (w pkt.)	Wymiar III (w pkt.)	Wymiar IV (w pkt.)	Suma
437	Olesno	8	16	2	0	26
437	Świecie	12	7	6	1	26
437	Września	14	7	1	4	26
463	Sompolno	16	7	2	0	25
463	Pasym	14	10	1	0	25
463	Kisielice	10	13	2	0	25
463	Piotrków Kujawski	13	7	1	4	25
463	Janowiec Wielkopolski	15	8	2	0	25
463	Zalewo	6	17	2	0	25
463	Kunów	13	11	1	0	25
463	Czarniejewo	17	7	1	0	25
463	Ciężkowice	18	4	2	1	25
463	Czarna Białostocka	16	8	1	0	25
463	Międzybórz	12	9	4	0	25
463	Rakoniewice	13	6	2	4	25
463	Torzym	9	14	2	0	25
463	Dąbrowa Tarnowska	16	7	1	1	25
463	Mogilno	14	8	2	1	25
463	Niemcza	12	11	2	0	25
463	Łochów	19	5	1	0	25
463	Nowe Skalmierzyce	14	5	6	0	25
463	Barcin	12	9	2	2	25
463	Kępice	9	12	3	1	25
463	Biskupiec	9	12	4	0	25
463	Barlinek	11	12	1	1	25
463	Koronowo	11	9	2	3	25
463	Miastko	9	9	3	4	25
463	Czerwionka-Leszczyny	17	3	2	3	25
463	Solec Kujawski	15	5	3	2	25
463	Prudnik	13	9	2	1	25
463	Biała	3	18	2	2	25
463	Lubsko	7	12	3	3	25
463	Kolonowskie	3	11	3	8	25
493	Łaszczów	16	6	2	0	24
493	Lidzbark	12	8	1	3	24
493	Zaklików	16	5	1	2	24
493	Rajgród	9	14	1	0	24
493	Stawiszyn	15	7	2	0	24
493	Dobrzany	9	12	3	0	24
493	Bolków	12	10	2	0	24
493	Książ Wielkopolski	13	8	3	0	24
493	Lipiany	11	9	2	2	24
493	Brześć Kujawski	10	12	1	1	24
493	Dąbrowa Białostocka	13	9	2	0	24
493	Nowy Dwór Gdański	11	10	1	2	24
493	Jasień	7	6	1	10	24
493	Mirosławiec	9	11	2	2	24
493	Ziębice	9	12	1	2	24
493	Więcbork	10	12	2	0	24
493	Szczytna	9	7	1	7	24
493	Pelplin	10	9	1	4	24

GMINY MIEJSKO-WIEJSKIE

Miejsce w rankingu	Gmina	Wymiar I (w pkt.)	Wymiar II (w pkt.)	Wymiar III (w pkt.)	Wymiar IV (w pkt.)	Suma
493	Lewin Brzeski	11	10	2	1	24
493	Strzelce Opolskie	8	11	3	2	24
513	Skępe	16	6	1	0	23
513	Chorzele	15	7	1	0	23
513	Izbica Kujawska	12	7	2	2	23
513	Czarne	13	7	3	0	23
513	Małomice	11	10	2	0	23
513	Wieleń	14	8	1	0	23
513	Cybinka	8	7	2	6	23
513	Skalbmierz	7	15	1	0	23
513	Kruszwica	12	7	3	1	23
513	Myślibórz	10	11	2	0	23
513	Suchowola	11	12	0	0	23
513	Trzemeszno	11	9	2	1	23
513	Poniec	8	14	1	0	23
513	Krzyż Wielkopolski	10	6	3	4	23
513	Łobez	9	12	2	0	23
513	Mrocza	9	9	1	4	23
513	Szprotawa	8	7	4	4	23
513	Koźmin Wielkopolski	11	10	2	0	23
513	Kluczbork	10	9	3	1	23
532	Lipsk	13	8	1	0	22
532	Żuromin	17	4	1	0	22
532	Twardogóra	16	4	2	0	22
532	Krośniewice	13	8	1	0	22
532	Łasin	11	9	2	0	22
532	Janikowo	15	4	3	0	22
532	Nasielsk	15	4	2	1	22
532	Pakość	14	4	3	1	22
532	Pieńsk	9	9	4	0	22
532	Karlino	7	11	4	0	22
532	Bojanowo	11	10	1	0	22
532	Gniewkowo	11	7	2	2	22
532	Szamocin	12	7	1	2	22
532	Witnica	9	9	3	1	22
532	Głogówek	6	13	2	1	22
532	Wolczyn	10	9	2	1	22
532	Bytom Odrzański	8	12	2	0	22
549	Chodecz	11	9	1	0	21
549	Wąsosz	11	3	2	5	21
549	Radzyń Chełmiński	9	10	2	0	21
549	Biała Piska	10	6	3	2	21
549	Chociwel	12	4	5	0	21
549	Recz	6	14	1	0	21
549	Myszyniec	14	6	1	0	21
549	Kazimierza Wielka	11	9	1	0	21
549	Mieszkowice	9	10	2	0	21
549	Trzebiatów	11	7	3	0	21
549	Łabiszyn	12	7	2	0	21
549	Połczyn-Zdrój	11	7	2	1	21
549	Stepnica	5	10	3	3	21

Miejsce w rankingu	Gmina	Wymiar I (w pkt.)	Wymiar II (w pkt.)	Wymiar III (w pkt.)	Wymiar IV (w pkt.)	Suma
549	Jaworzyna Śląska	10	8	3	0	21
549	Narol	9	11	1	0	21
549	Drezdenko	9	8	3	1	21
565	Przedecz	14	5	1	0	20
565	Knyszyn	15	4	1	0	20
565	Płoty	12	5	3	0	20
565	Tuczno	9	10	1	0	20
565	Debrzno	9	8	1	2	20
565	Bobolice	10	8	2	0	20
565	Iłowa	11	7	2	0	20
565	Olszyna	10	8	2	0	20
565	Pelczyce	5	13	2	0	20
565	Ryn	8	11	1	0	20
565	Ilża	11	8	1	0	20
565	Stęszew	13	4	2	1	20
577	Lubień Kujawski	12	6	1	0	19
577	Węgorzyno	7	9	3	0	19
577	Mońki	10	5	2	2	19
577	Zdzieszowice	8	7	3	1	19
577	Gorzów Śląski	7	10	2	0	19
582	Człopa	12	4	2	0	18
582	Susz	8	6	4	0	18
582	Ujazd	10	3	5	0	18
585	Korfantów	7	9	1	0	17
585	Prabuty	9	6	1	1	17
585	Jastrowie	9	6	2	0	17
585	Nowogrodziec	7	7	2	1	17
589	Glińce	13	1	2	0	16
589	Bierutów	13	2	1	0	16
589	Biszynek	6	9	1	0	16
589	Jabłonowo Pomorskie	11	4	1	0	16
589	Polanów	8	6	2	0	16
589	Okonek	10	3	3	0	16
589	Resko	7	6	3	0	16
589	Krzanowice	4	9	3	0	16
589	Ozimek	6	8	2	0	16
589	Zawadzkie	5	7	4	0	16
589	Prószków	6	6	3	1	16
589	Kuźnia Raciborska	4	7	3	2	16
601	Korsze	5	5	2	3	15
602	Suchań	9	4	1	0	14
602	Maszewo	9	1	2	2	14
602	Miłakowo	6	7	1	0	14
605	Barwice	5	4	2	2	13
606	Sępólno	5	6	1	0	12
607	Dobrodzień	1	7	2	0	10
608	Nowe	3	3	2	1	9

Wymiar I – frekwencja w wyborach samorządowych w 2014 r., parlamentarnych i prezydenckich w 2015 r.

Wymiar II – liczba fundacji i stowarzyszeń według stanu na koniec 2015 r. w przeliczeniu na 1 tys. mieszkańców

Wymiar III – wsparcie NGO przez gminę w przeliczeniu na 1 tys. mieszkańców

Wymiar IV – liczba zbiorów publicznych w przeliczeniu na 10 tys. mieszkańców.

GMINY WIEJSKIE

Miejsce w rankingu	Gmina	Wymiar I (w pkt.)	Wymiar II (w pkt.)	Wymiar III (w pkt.)	Wymiar IV (w pkt.)	Suma
1	Mielno	26	26	4	8	64
2	Kleszczów	31	15	15	0	61
3	Cisna	23	35	0	0	58
4	Izabelin	32	11	1	5	49
5	Rewal	27	15	3	3	48
6	Parchowo	28	18	1	0	47
7	Klwów	32	13	1	0	46
8	Rudna	25	13	4	3	45
8	Bielany	28	16	1	0	45
8	Konopnica	22	14	9	0	45
8	Michałowice	33	6	2	4	45
8	Zabierzów	27	11	2	5	45
8	Tarnowo Podgórne	26	13	3	3	45
14	Mielnik	21	20	3	0	44
14	Nadarzyn	31	7	5	1	44
14	Mokrsko	20	10	1	13	44
14	Stawiguda	22	18	1	3	44
18	Osiek	19	19	1	4	43
18	Białowieża	16	26	1	0	43
18	Suchy Las	29	10	3	1	43
21	Godziszów	35	6	1	0	42
21	Nowosolna	31	10	1	0	42
21	Głuchów	29	11	2	0	42
21	Gawłuszowice	24	17	1	0	42
21	Ustronie Morskie	23	15	4	0	42
21	Nieporęt	30	9	1	2	42
21	Kobylanka	23	15	2	2	42
21	Dywity	20	12	2	8	42
21	Kwilcz	15	16	1	10	42
30	Powidz	27	14	0	0	41
30	Szczerców	27	7	3	4	41
30	Pęczniew	22	18	1	0	41
30	Tymbark	30	6	2	3	41
30	Borowa	22	16	1	2	41
30	Wiązowna	29	9	3	0	41
30	Lesznówola	28	10	2	1	41
37	Niegowa	27	12	1	0	40
37	Miedzna	24	12	1	3	40
37	Komarów-Osada	23	14	1	2	40
37	Trzciana	28	11	1	0	40
37	Wiśniew	27	12	1	0	40
37	Ceranów	21	18	1	0	40
37	Orchowo	18	8	1	13	40
37	Gąsawa	18	13	1	8	40
37	Jejkowice	26	3	1	10	40
37	Zabór	18	13	1	8	40
37	Ożarówice	22	12	2	4	40
37	Świdnica	19	18	1	2	40
37	Lutowiska	12	27	1	0	40
50	Odrzywół	30	9	0	0	39
50	Rusiec	30	8	1	0	39

Miejsce w rankingu	Gmina	Wymiar I (w pkt.)	Wymiar II (w pkt.)	Wymiar III (w pkt.)	Wymiar IV (w pkt.)	Suma
50	Winnica	28	10	1	0	39
50	Mietków	22	13	1	3	39
50	Puchaczów	24	13	2	0	39
50	Paprotnia	29	9	1	0	39
50	Borzechów	26	11	2	0	39
50	Zbuczyn	27	11	1	0	39
50	Solec-Zdrój	20	6	3	10	39
50	Repki	25	9	1	4	39
50	Olszanka	26	12	1	0	39
50	Tuszów Narodowy	26	12	1	0	39
50	Czarnocin	23	15	1	0	39
50	Żegocina	30	8	1	0	39
50	Raszyn	29	5	2	3	39
50	Pabianice	26	9	4	0	39
50	Czernica	28	7	2	2	39
50	Gietrzwałd	16	12	1	10	39
50	Chmielnik	22	8	1	8	39
69	Budziszewice	26	11	1	0	38
69	Rząśnia	25	8	5	0	38
69	Rusinów	26	11	1	0	38
69	Pniewy	24	11	1	2	38
69	Kołaki Kościelne	28	9	1	0	38
69	Moskorzew	21	16	1	0	38
69	Wojciechowice	21	13	1	3	38
69	Jerzmanowa	26	8	4	0	38
69	Celestynów	31	6	1	0	38
69	Janowiec	21	16	1	0	38
69	Inowódz	23	11	1	3	38
69	Rożwienica	20	13	2	3	38
69	Urszulin	18	16	1	3	38
69	Jabłonna	28	6	1	3	38
69	Wicko	9	12	2	15	38
84	Janowiec Kościelny	17	7	10	3	37
84	Ruda Maleniecka	26	10	1	0	37
84	Młynarze	26	11	0	0	37
84	Trzebieszów	28	8	1	0	37
84	Pierzchnica	21	14	2	0	37
84	Sulęczyno	26	8	1	2	37
84	Goszczyn	25	11	1	0	37
84	Kampinos	25	8	2	2	37
84	Laskowa	32	4	1	0	37
84	Solina	23	13	1	0	37
84	Nowe Piekuty	26	8	3	0	37
84	Radwanice	20	15	0	2	37
84	Pęcław	16	19	2	0	37
84	Szemud	24	6	1	6	37
84	Gołcza	20	16	1	0	37
84	Miastków Kościelny	23	13	1	0	37
84	Wieliszew	27	9	1	0	37
84	Czernichów	27	9	1	0	37
84	Długołęka	25	8	2	2	37

GMINY WIEJSKIE

Miejsce w rankingu	Gmina	Wymiar I (w pkt.)	Wymiar II (w pkt.)	Wymiar III (w pkt.)	Wymiar IV (w pkt.)	Suma
84	Pakoślaw	16	11	1	9	37
84	Sokolniki	17	19	1	0	37
84	Czarny Bór	19	14	2	2	37
84	Dopiewo	27	7	2	1	37
107	Aleksandrów	25	4	7	0	36
107	Łopuszno	27	7	2	0	36
107	Tarłów	19	10	1	6	36
107	Sosnowica	19	16	1	0	36
107	Domaszowice	23	12	1	0	36
107	Jasienica Rosielna	31	4	1	0	36
107	Choczewo	17	11	1	7	36
107	Jabłonna Lacka	24	11	1	0	36
107	Pałecznica	19	14	3	0	36
107	Łękawica	26	9	1	0	36
107	Laszki	20	14	2	0	36
107	Gilowice	26	5	2	3	36
107	Baranów	23	10	2	1	36
107	Hyżne	27	8	1	0	36
107	Kosakowo	29	4	2	1	36
107	Uście Gorlickie	17	18	1	0	36
107	Chrzanów	28	7	1	0	36
107	Olszanka	20	13	1	2	36
107	Stare Bogaczowice	17	8	1	10	36
107	Krotoszyce	18	17	1	0	36
107	Drwinia	23	11	2	0	36
107	Łapanów	21	14	1	0	36
107	Stanisławów	22	8	1	5	36
107	Wielka Wieś	26	7	3	0	36
107	Radomsko	17	7	1	11	36
107	Bielawy	15	11	10	0	36
107	Kolbudy	24	10	2	0	36
107	Kleszczewo	25	8	1	2	36
107	Oświęcim	25	5	1	5	36
107	Morawica	20	9	2	5	36
107	Stare Babice	27	6	2	1	36
107	Zielonki	25	7	2	2	36
107	Kobierzyce	21	10	4	1	36
140	Przykona	22	7	6	0	35
140	Żarnów	22	11	2	0	35
140	Dalików	21	12	2	0	35
140	Markuszów	25	9	1	0	35
140	Wiązownica	25	7	2	1	35
140	Radomin	17	12	3	3	35
140	Gaworzyce	23	11	1	0	35
140	Bircza	17	15	1	2	35
140	Cieszków	19	6	1	9	35
140	Drużbice	22	11	2	0	35
140	Dzwola	25	9	1	0	35
140	Bukowsko	19	15	1	0	35
140	Słupno	25	7	1	2	35
140	Kobiór	27	5	1	2	35

Miejsce w rankingu	Gmina	Wymiar I (w pkt.)	Wymiar II (w pkt.)	Wymiar III (w pkt.)	Wymiar IV (w pkt.)	Suma
140	Czosnów	25	9	1	0	35
140	Chelmiec	27	5	1	2	35
140	Duszники	19	11	1	4	35
140	Turośń Kościelna	26	8	1	0	35
140	Tuchomie	15	16	4	0	35
140	Jaworze	26	6	1	2	35
140	Mogilany	26	6	1	2	35
140	Żyrzyn	21	13	1	0	35
140	Pilchowice	19	4	2	10	35
140	Trzebownik	25	5	5	0	35
140	Niedrzwica Duża	22	9	1	3	35
140	Książ Wielki	16	16	3	0	35
140	Gierałtów	25	6	2	2	35
140	Michałowice	24	8	1	2	35
140	Kłodawa	21	13	1	0	35
140	Łabunie	21	6	1	7	35
140	Stężyca	21	11	1	2	35
140	Purda	11	11	10	3	35
172	Szulborze Wielkie	26	7	1	0	34
172	Obryte	29	5	0	0	34
172	Rzewnie	25	9	0	0	34
172	Siemiatkowo	16	12	0	6	34
172	Poświętne	27	6	1	0	34
172	Rzeczyca	23	8	1	2	34
172	Andrzejewo	25	8	1	0	34
172	Jawornik Polski	21	12	1	0	34
172	Paradyż	26	7	1	0	34
172	Sitkówka-Nowiny	26	6	2	0	34
172	Chmielno	26	7	1	0	34
172	Godzianów	25	8	1	0	34
172	Gać	22	9	1	2	34
172	Sulmierzyce	25	6	3	0	34
172	Serniki	25	8	1	0	34
172	Kraszewice	17	16	1	0	34
172	Borz Tuchom	19	12	3	0	34
172	Gomunice	24	9	1	0	34
172	Wiśniowa	26	7	1	0	34
172	Nur	23	10	1	0	34
172	Bralin	24	7	1	2	34
172	Dziemiany	24	9	1	0	34
172	Sosnówka	15	18	1	0	34
172	Stary Brus	18	15	1	0	34
172	Włodowice	19	10	1	4	34
172	Ułęż	19	14	1	0	34
172	Łomazy	20	13	1	0	34
172	Korzenna	26	6	1	1	34
172	Wodynie	19	14	1	0	34
172	Podęgordzie	26	7	1	0	34
172	Zbiczno	18	13	1	2	34
172	Lubiewo	18	11	1	4	34
172	Żukowice	16	14	1	3	34

GMINY WIEJSKIE

Miejsce w rankingu	Gmina	Wymiar I (w pkt.)	Wymiar II (w pkt.)	Wymiar III (w pkt.)	Wymiar IV (w pkt.)	Suma
172	Mucharz	24	9	1	0	34
172	Dąbrówka	24	5	1	4	34
172	Białaczów	18	11	1	4	34
172	Kończygłowy	14	15	2	3	34
172	Batorz	24	9	1	0	34
172	Jedwabno	13	14	7	0	34
172	Osieck	24	9	1	0	34
172	Brójce	26	7	1	0	34
172	Przygodzice	21	11	1	1	34
172	Żarnowiec	20	12	2	0	34
172	Iwanowice	21	11	2	0	34
172	Markłowice	24	5	1	4	34
172	Sarnaki	19	15	0	0	34
172	Kocierzew Południowy	19	13	2	0	34
172	Wąsewo	19	14	1	0	34
172	Jabłoń	20	13	1	0	34
172	Tarnowiec	19	12	3	0	34
172	Lanckorona	17	11	1	5	34
172	Sterdyń	18	15	1	0	34
172	Kamionka Wielka	25	5	4	0	34
172	Dębno	21	9	1	3	34
172	Perzów	13	14	1	6	34
172	Podedwórze	15	19	0	0	34
172	Rokietnica	22	7	1	4	34
229	Jeleśnia	24	6	2	1	33
229	Górno	26	4	1	2	33
229	Karsin	24	8	1	0	33
229	Darłowo	19	9	1	4	33
229	Jaśliśka	21	11	1	0	33
229	Śliwice	21	11	1	0	33
229	Stare Czarnowo	18	11	4	0	33
229	Ślemień	27	5	1	0	33
229	Gorzkowice	24	5	1	3	33
229	Raclawice	13	18	2	0	33
229	Bełchatów	27	4	2	0	33
229	Pątnów	21	6	1	5	33
229	Borki	16	14	1	2	33
229	Sławno	23	5	4	1	33
229	Osjaków	21	11	1	0	33
229	Ludwin	19	9	1	4	33
229	Wierzbo	19	14	0	0	33
229	Szydłów	18	14	1	0	33
229	Masłów	24	7	1	1	33
229	Czermin	20	13	0	0	33
229	Lubenia	26	3	2	2	33
229	Fredropol	17	15	1	0	33
229	Międzyrzec Podlaski	22	10	1	0	33
229	Kłoczew	22	10	1	0	33
229	Parzęczew	20	12	1	0	33
229	Kroczyce	19	13	1	0	33
229	Nowy Żmigród	21	9	3	0	33

Miejsce w rankingu	Gmina	Wymiar I (w pkt.)	Wymiar II (w pkt.)	Wymiar III (w pkt.)	Wymiar IV (w pkt.)	Suma
229	Gnojnik	23	8	1	1	33
229	Prażmów	24	7	1	1	33
229	Kościerzyna	22	7	1	3	33
229	Miedziana Góra	23	8	1	1	33
229	Bojszowy	29	3	1	0	33
229	Krościenko nad Dunajcem	20	7	1	5	33
229	Krokowa	19	9	2	3	33
229	Grabica	19	13	1	0	33
229	Wierzchosławice	24	8	1	0	33
229	Pszczew	16	16	1	0	33
229	Będków	21	11	1	0	33
229	Gdów	21	8	1	3	33
229	Rytró	23	8	2	0	33
229	Wróblew	16	12	2	3	33
229	Obrazów	14	17	2	0	33
229	Kunice	21	10	2	0	33
229	Zgierz	23	7	1	2	33
229	Ceglów	21	9	1	2	33
229	Wojciechów	17	11	1	4	33
229	Manowo	17	12	4	0	33
229	Osieczna	16	16	1	0	33
229	Raciechowice	17	10	6	0	33
229	Podgórzyn	14	14	1	4	33
229	Osielsko	25	6	2	0	33
229	Janowice Wielkie	12	11	3	7	33
281	Słupia (Konecka)	24	7	1	0	32
281	Bałtów	20	12	0	0	32
281	Zaręby Kościelne	23	8	1	0	32
281	Smyków	22	6	1	3	32
281	Giby	20	11	1	0	32
281	Zembrzyce	25	6	1	0	32
281	Lelów	21	10	1	0	32
281	Abramów	25	6	1	0	32
281	Starcza	23	5	4	0	32
281	Lipnica	22	9	1	0	32
281	Adamów	19	11	2	0	32
281	Legnickie Pole	21	10	1	0	32
281	Władysławów	23	8	1	0	32
281	Czemierniki	24	7	1	0	32
281	Skierbieszów	19	12	1	0	32
281	Chocz	17	14	1	0	32
281	Łęka Opatowska	20	11	1	0	32
281	Kluczewsko	20	10	2	0	32
281	Radymno	20	8	4	0	32
281	Radziemice	17	11	1	3	32
281	Konarzyny	19	12	1	0	32
281	Iwierzyce	25	6	1	0	32
281	Krzczonów	18	13	1	0	32
281	Klukowo	23	9	0	0	32
281	Turobin	22	9	1	0	32
281	Grodziczno	17	14	1	0	32

GMINY WIEJSKIE

Miejsce w rankingu	Gmina	Wymiar I (w pkt.)	Wymiar II (w pkt.)	Wymiar III (w pkt.)	Wymiar IV (w pkt.)	Suma
281	Kowiesy	18	13	1	0	32
281	Łącko	24	6	1	1	32
281	Wodzierady	21	10	1	0	32
281	Lubin	23	7	2	0	32
281	Pawłosiów	22	9	1	0	32
281	Grybów	28	2	1	1	32
281	Pępowo	19	12	1	0	32
281	Siepraw	23	4	1	4	32
281	Żyraków	21	10	1	0	32
281	Lgota Wielka	19	8	3	2	32
281	Zagnańsk	24	7	1	0	32
281	Lipusz	23	8	1	0	32
281	Miłkowice	19	10	1	2	32
281	Grodzisko Dolne	21	9	2	0	32
281	Klucze	21	8	2	1	32
281	Sędziejowice	19	9	1	3	32
281	Kozy	25	3	1	3	32
281	Milanów	16	15	1	0	32
281	Węgierska Górka	23	5	3	1	32
281	Lutomiersk	20	10	1	1	32
281	Huszlew	18	13	1	0	32
281	Pawłowice	24	5	2	1	32
281	Krasne	25	5	2	0	32
281	Miejsce Piastowe	21	8	1	2	32
281	Poczesna	19	5	1	7	32
281	Jasienica	24	4	1	3	32
281	Zaleszany	17	12	1	2	32
281	Kiszkowo	15	10	1	6	32
281	Wisznia Mała	19	11	1	1	32
281	Złotoryja	12	12	1	7	32
337	Koszarawa	27	3	1	0	31
337	Czerwonka	25	6	0	0	31
337	Kielczyglów	23	7	1	0	31
337	Parysów	25	5	1	0	31
337	Jeżów	25	3	3	0	31
337	Borkowice	20	5	1	5	31
337	Zatory	24	6	1	0	31
337	Orla	15	11	1	4	31
337	Czernice Borowe	20	7	1	3	31
337	Rybno	20	7	1	3	31
337	Baligród	19	8	1	3	31
337	Męcinka	18	12	1	0	31
337	Orońsko	21	5	1	4	31
337	Hanna	18	12	1	0	31
337	Sokołów Podlaski	23	7	1	0	31
337	Lipnica Murowana	24	6	1	0	31
337	Wry	28	1	1	1	31
337	Ostrów	20	10	1	0	31
337	Kawęczyn	18	10	3	0	31
337	Gowarczów	17	11	1	2	31
337	Strawczyn	23	7	1	0	31

Miejsce w rankingu	Gmina	Wymiar I (w pkt.)	Wymiar II (w pkt.)	Wymiar III (w pkt.)	Wymiar IV (w pkt.)	Suma
337	Ozorków	23	7	1	0	31
337	Telatyn	17	12	2	0	31
337	Klembów	24	5	1	1	31
337	Wola Mysłowska	19	11	1	0	31
337	Lipce Reymontowskie	21	9	1	0	31
337	Radzanów	21	9	1	0	31
337	Potworów	19	8	1	3	31
337	Joniec	18	13	0	0	31
337	Rzgów	17	11	1	2	31
337	Liniewo	19	9	3	0	31
337	Nowy Kawęczyn	20	9	2	0	31
337	Kamienica	22	8	1	0	31
337	Ksawerów	26	3	1	1	31
337	Sabnie	22	8	1	0	31
337	Pcim	26	2	1	2	31
337	Rzepiennik Strzyżewski	23	5	1	2	31
337	Krupski Młyn	22	7	2	0	31
337	Rogów	21	9	1	0	31
337	Orły	19	10	2	0	31
337	Tarnawatka	18	12	1	0	31
337	Mycielin	13	10	2	6	31
337	Skórzec	20	9	2	0	31
337	Kotuń	18	9	1	3	31
337	Brzyska	20	8	1	2	31
337	Lipinki	20	7	2	2	31
337	Kłaj	23	7	1	0	31
337	Bolesławiec	17	8	1	5	31
337	Korczew	16	14	1	0	31
337	Wola Krzysztoporska	22	7	1	1	31
337	Czarna	13	17	1	0	31
337	Zarzecze	21	9	1	0	31
337	Łososina Dolna	27	3	1	0	31
337	Kościelec	16	14	1	0	31
337	Olsztyn	20	6	1	4	31
337	Komarówka Podlaska	19	11	1	0	31
337	Biskupice	23	6	2	0	31
337	Czarna	25	5	1	0	31
337	Świlcza	24	5	1	1	31
337	Pluźnica	12	18	1	0	31
337	Goczałkowice-Zdrój	25	4	2	0	31
337	Jerzmanowice-Przebinia	22	6	2	1	31
337	Krempna	12	18	1	0	31
337	Teresin	21	6	1	3	31
337	Skąpe	12	17	2	0	31
337	Spiczyn	15	14	2	0	31
337	Chąšno	17	13	1	0	31
337	Brzeźnica	17	8	2	4	31
337	Krościenko Wyzne	22	4	1	4	31
337	Lyski	20	7	2	2	31
337	Żabia Wola	22	3	1	5	31
337	Wadowice Górne	17	9	1	4	31

GMINY WIEJSKIE

Miejsce w rankingu	Gmina	Wymiar I (w pkt.)	Wymiar II (w pkt.)	Wymiar III (w pkt.)	Wymiar IV (w pkt.)	Suma
337	Dębowiec	21	9	1	0	31
337	Liszki	21	7	2	1	31
337	Brenna	19	6	2	4	31
337	Dobroń	20	6	2	3	31
337	Komorniki	24	4	2	1	31
337	Żołyńia	18	4	3	6	31
415	Mirów	23	6	1	0	30
415	Iwaniska	22	5	1	2	30
415	Mnisków	25	4	1	0	30
415	Jastrząb	22	5	1	2	30
415	Rościszewo	20	9	1	0	30
415	Łęki Szlacheckie	19	7	1	3	30
415	Przytyk	23	6	1	0	30
415	Tuczępy	19	8	0	3	30
415	Głowaczów	23	6	1	0	30
415	Rudka	22	8	0	0	30
415	Gielniów	23	6	1	0	30
415	Wolanów	24	5	1	0	30
415	Rząśnik	26	3	1	0	30
415	Ulan-Majorat	24	5	1	0	30
415	Polanka Wielka	27	2	1	0	30
415	Lututów	21	8	1	0	30
415	Stara Błotnica	22	7	1	0	30
415	Brochów	19	11	0	0	30
415	Stanin	22	7	1	0	30
415	Kluki	23	6	1	0	30
415	Gizałki	17	11	2	0	30
415	Gromadka	18	9	3	0	30
415	Sławatycze	20	9	1	0	30
415	Dubienka	15	11	0	4	30
415	Brąszewice	20	9	1	0	30
415	Goraj	20	9	1	0	30
415	Kodeń	19	9	2	0	30
415	Dmosin	19	10	1	0	30
415	Lipie	20	9	1	0	30
415	Zalesie	17	10	3	0	30
415	Przytoczna	16	13	1	0	30
415	Chrzypsko Wielkie	16	13	1	0	30
415	Jeżowe	24	5	1	0	30
415	Wielopole Skrzyńskie	23	6	1	0	30
415	Głogów	22	7	1	0	30
415	Maków	22	7	1	0	30
415	Rokitno	17	12	1	0	30
415	Janów	19	7	2	2	30
415	Sośnie	16	13	1	0	30
415	Śniadowo	21	8	1	0	30
415	Jaraczewo	18	10	1	1	30
415	Rossosz	22	8	0	0	30
415	Sułów	13	14	1	2	30
415	Boguty-Pianki	22	7	1	0	30
415	Słupia	21	8	1	0	30

Miejsce w rankingu	Gmina	Wymiar I (w pkt.)	Wymiar II (w pkt.)	Wymiar III (w pkt.)	Wymiar IV (w pkt.)	Suma
415	Jastków	24	5	1	0	30
415	Mokobody	21	6	1	2	30
415	Stężycza	19	9	2	0	30
415	Luzino	22	2	2	4	30
415	Zawoja	20	7	1	2	30
415	Milówka	21	7	1	1	30
415	Stryków	21	8	1	0	30
415	Jeziorzany	14	14	2	0	30
415	Żurawica	20	7	1	2	30
415	Pielgrzymka	13	16	1	0	30
415	Niemce	24	5	1	0	30
415	Istebna	23	6	1	0	30
415	Świerklany	25	2	2	1	30
415	Dębowiec	20	9	1	0	30
415	Łąck	18	11	1	0	30
415	Milejewo	13	16	1	0	30
415	Przodkowo	22	6	1	1	30
415	Żórawina	20	8	1	1	30
415	Andrespol	25	4	1	0	30
415	Łuków	20	8	1	1	30
415	Kobylin-Borzemy	21	9	0	0	30
415	Dębe Wielkie	22	5	1	2	30
415	Padew Narodowa	20	9	1	0	30
415	Wyszki	19	8	1	2	30
415	Radziejowice	22	7	1	0	30
415	Łubnice	14	10	1	5	30
415	Łańcut	24	5	1	0	30
415	Melgiew	19	9	1	1	30
415	Suwałki	16	10	4	0	30
415	Przywidz	15	9	2	4	30
415	Niwiska	18	11	1	0	30
415	Stoszowice	12	15	1	2	30
415	Liw	18	11	1	0	30
415	Chorkówka	17	11	2	0	30
415	Nowa Wieś Lęborska	15	5	1	9	30
415	Łubowo	17	9	1	3	30
415	Babice	20	7	2	1	30
415	Bogdaniec	14	12	1	3	30
415	Opatówek	18	9	1	2	30
415	Bieliny	15	8	1	6	30
415	Końskowola	21	7	1	1	30
415	Skiernewice	15	12	1	2	30
415	Łodygowice	22	4	1	3	30
415	Dzierżoniów	14	12	2	2	30
415	Ostrów Wielkopolski	16	10	1	3	30
415	Dobra (Szczecińska)	23	6	1	0	30
415	Granowo	13	8	1	8	30
415	Radomyśl nad Sanem	12	15	1	2	30
508	Kazanów	22	6	1	0	29
508	Zawidz	21	7	1	0	29
508	Krzynowłoga Mała	23	5	1	0	29

GMINY WIEJSKIE

Miejsce w rankingu	Gmina	Wymiar I (w pkt.)	Wymiar II (w pkt.)	Wymiar III (w pkt.)	Wymiar IV (w pkt.)	Suma
508	Somianka	23	5	1	0	29
508	Ostrówek	20	8	1	0	29
508	Wilczyn	18	7	2	2	29
508	Irządze	19	9	1	0	29
508	Domanice	24	4	1	0	29
508	Dąbrowice	18	10	1	0	29
508	Regimin	17	7	1	4	29
508	Złota	14	15	0	0	29
508	Wiryki	17	11	1	0	29
508	Stary Zamość	22	6	1	0	29
508	Wilków	19	9	1	0	29
508	Zadzim	20	8	1	0	29
508	Sadowie	18	10	1	0	29
508	Kulesze Kościelne	26	3	0	0	29
508	Łaskarzew	24	4	1	0	29
508	Szelków	21	7	1	0	29
508	Mstów	22	5	2	0	29
508	Dąbrowa Zielona	18	10	1	0	29
508	Bobrowice	16	12	1	0	29
508	Świerczów	19	9	1	0	29
508	Cielądz	18	9	2	0	29
508	Witonia	16	12	1	0	29
508	Trojanów	23	5	1	0	29
508	Szumowo	21	7	1	0	29
508	Jordanów Śląski	20	8	1	0	29
508	Baruchowo	13	12	1	3	29
508	Leśna Podlaska	19	9	1	0	29
508	Korytnica	20	9	0	0	29
508	Kruszyna	20	8	1	0	29
508	Sypniewo	20	8	1	0	29
508	Sieradz	21	6	2	0	29
508	Aleksandrów	20	5	1	3	29
508	Dobromierz	16	12	1	0	29
508	Czarna Dąbrówka	16	12	1	0	29
508	Pomiechówek	23	4	1	1	29
508	Rzeczniów	15	13	1	0	29
508	Linia	21	6	2	0	29
508	Grębocice	16	8	3	2	29
508	Niedźwiada	20	8	1	0	29
508	Dębowa Kłoda	14	14	1	0	29
508	Biała	17	6	2	4	29
508	Leoncin	21	7	1	0	29
508	Wysokie Mazowieckie	20	8	1	0	29
508	Rogowo	16	9	1	3	29
508	Zagrodno	15	11	3	0	29
508	Wilkołaz	24	4	1	0	29
508	Promna	18	10	1	0	29
508	Sadowne	18	10	1	0	29
508	Fajslawice	19	9	1	0	29
508	Mszana	25	1	3	0	29
508	Koźbiel	23	5	1	0	29

Miejsce w rankingu	Gmina	Wymiar I (w pkt.)	Wymiar II (w pkt.)	Wymiar III (w pkt.)	Wymiar IV (w pkt.)	Suma
508	Jarczów	16	12	1	0	29
508	Limanowa	25	3	1	0	29
508	Skarbimierz	19	4	6	0	29
508	Chełm Śląski	24	4	1	0	29
508	Brzeziny	20	8	1	0	29
508	Czudec	23	4	1	1	29
508	Mykanów	21	6	2	0	29
508	Łubianka	17	11	1	0	29
508	Świeszyno	18	10	1	0	29
508	Dłutów	20	8	1	0	29
508	Mszana Dolna	20	6	2	1	29
508	Jaktorów	22	6	1	0	29
508	Wólka	23	5	1	0	29
508	Białe Błota	22	5	1	1	29
508	Juchnowiec Kościelny	22	6	1	0	29
508	Niechanowo	16	11	2	0	29
508	Słopnice	22	6	1	0	29
508	Mielec	20	8	1	0	29
508	Zgorzelec	13	12	3	1	29
508	Wieprz	21	2	2	4	29
508	Medyka	16	8	2	3	29
508	Trzcinica	18	9	2	0	29
508	Tarnów	22	5	1	1	29
508	Suszec	24	3	2	0	29
508	Zebrzydowice	22	2	1	4	29
508	Złotów	9	5	1	14	29
588	Lubochnia	26	1	1	0	28
588	Magnuszew	23	4	1	0	28
588	Mirzec	24	3	1	0	28
588	Wiżajny	20	7	1	0	28
588	Radzanów	18	9	1	0	28
588	Nowinka	21	6	1	0	28
588	Słupia	17	10	1	0	28
588	Obsza	20	7	1	0	28
588	Secemin	17	10	1	0	28
588	Grabów nad Pilicą	21	6	1	0	28
588	Grębów	19	5	2	2	28
588	Słubice	18	9	1	0	28
588	Łagów	16	9	1	2	28
588	Potok Wielki	19	8	1	0	28
588	Ręczno	19	8	1	0	28
588	Zabrodzie	22	5	1	0	28
588	Kije	19	8	1	0	28
588	Czerwin	19	7	0	2	28
588	Kowala	24	3	1	0	28
588	Rokiciny	22	5	1	0	28
588	Kamienica Polska	20	7	1	0	28
588	Platerówka	18	8	2	0	28
588	Krynice	18	9	1	0	28
588	Rozdrażew	18	9	1	0	28
588	Czajków	15	11	2	0	28

GMINY WIEJSKIE

Miejsce w rankingu	Gmina	Wymiar I (w pkt.)	Wymiar II (w pkt.)	Wymiar III (w pkt.)	Wymiar IV (w pkt.)	Suma
588	Sulików	17	9	2	0	28
588	Suchożebry	20	7	1	0	28
588	Skomlin	17	7	1	3	28
588	Gródek nad Dunajcem	22	4	1	1	28
588	Lipowa	23	3	1	1	28
588	Ciechocin	16	11	1	0	28
588	Marcinowice	18	9	1	0	28
588	Kiernoza	16	11	1	0	28
588	Kaliska	18	5	1	4	28
588	Rybczewice	16	11	1	0	28
588	Raków	16	9	1	2	28
588	Bodzanów	16	8	1	3	28
588	Radecznicza	16	11	1	0	28
588	Brańsk	21	6	1	0	28
588	Szastarka	19	8	1	0	28
588	Smoldzino	12	15	1	0	28
588	Łukowica	24	3	1	0	28
588	Tryńcza	20	6	2	0	28
588	Mściwojów	15	9	1	3	28
588	Brudzew	16	7	3	2	28
588	Stromiec	15	6	1	6	28
588	Lisia Góra	21	6	1	0	28
588	Przemysł	19	8	1	0	28
588	Głusk	24	3	1	0	28
588	Ustka	16	9	2	1	28
588	Kamień	22	5	1	0	28
588	Czarnocin	11	16	1	0	28
588	Przeworno	12	12	2	2	28
588	Potok Górny	19	8	1	0	28
588	Bojanów	18	9	1	0	28
588	Łukowa	18	4	1	5	28
588	Mierzęcice	18	6	1	3	28
588	Zakrzew	15	12	1	0	28
588	Świnna	22	5	1	0	28
588	Psary	20	4	1	3	28
588	Kamienna Góra	16	11	1	0	28
588	Bobrowniki	20	7	1	0	28
588	Kuryłówka	16	8	2	2	28
588	Rakszawa	21	5	2	0	28
588	Jasło	19	6	3	0	28
588	Sierakowice	23	2	2	1	28
588	Buczek	17	9	2	0	28
588	Bochnia	20	7	1	0	28
588	Herby	17	7	2	2	28
588	Tokarnia	22	4	2	0	28
588	Gorzyce	15	9	2	2	28
588	Stubno	10	16	2	0	28
588	Biłgoraj	18	7	1	2	28
588	Kobyła Góra	16	11	1	0	28
588	Ropa	20	5	3	0	28
588	Olszanica	14	13	1	0	28

Miejsce w rankingu	Gmina	Wymiar I (w pkt.)	Wymiar II (w pkt.)	Wymiar III (w pkt.)	Wymiar IV (w pkt.)	Suma
588	Studzienice	16	11	1	0	28
588	Wąwolnica	16	11	1	0	28
588	Tomice	18	8	2	0	28
588	Górzno	21	5	2	0	28
588	Lubień	21	5	1	1	28
588	Buczkowice	22	4	2	0	28
588	Świerklaniec	18	5	1	4	28
588	Stara Kamienica	12	15	1	0	28
588	Dębica	18	6	1	3	28
588	Kołbaskowo	17	6	2	3	28
588	Kościelisko	14	8	2	4	28
588	Czerwonak	21	5	1	1	28
588	Gręboszów	12	15	1	0	28
588	Wilkowice	20	4	2	2	28
678	Regnów	21	5	1	0	27
678	Masłowice	19	7	1	0	27
678	Siemkowice	21	5	1	0	27
678	Bądkowo	18	8	1	0	27
678	Policzna	18	4	1	4	27
678	Wijewo	20	6	1	0	27
678	Oksa	17	9	1	0	27
678	Jastrzębia	21	5	1	0	27
678	Jeleniewo	19	7	1	0	27
678	Dominowo	19	7	1	0	27
678	Piątek	19	7	1	0	27
678	Stary Lubotyń	20	7	0	0	27
678	Lubasz	19	7	1	0	27
678	Stoczek Łukowski	20	6	1	0	27
678	Wojsławice	15	11	1	0	27
678	Wielkie Oczy	19	7	1	0	27
678	Adamów	20	6	1	0	27
678	Grodziec	14	11	2	0	27
678	Płaska	17	10	0	0	27
678	Kąkolewnica	19	6	1	1	27
678	Brzeziny	16	10	1	0	27
678	Strzelce Wielkie	18	8	1	0	27
678	Krasne	14	12	1	0	27
678	Grzegorzew	17	7	1	2	27
678	Ostrówek	17	9	1	0	27
678	Książpol	19	7	1	0	27
678	Zapolice	18	8	1	0	27
678	Zaniemyśl	21	5	1	0	27
678	Pokrzywnica	17	9	1	0	27
678	Słaboszów	13	13	1	0	27
678	Wodzisław	15	11	1	0	27
678	Brzozie	17	9	1	0	27
678	Radzyń Podlaski	19	6	1	1	27
678	Konopiska	18	6	1	2	27
678	Stryszawa	23	3	1	0	27
678	Skarżysko Kościelne	19	6	2	0	27
678	Somonino	18	7	2	0	27

GMINY WIEJSKIE

Miejsce w rankingu	Gmina	Wymiar I (w pkt.)	Wymiar II (w pkt.)	Wymiar III (w pkt.)	Wymiar IV (w pkt.)	Suma
678	Wysokie	16	11	0	0	27
678	Jedlnia-Letnisko	22	3	1	1	27
678	Marianowo	13	13	1	0	27
678	Opinogóra Górna	15	9	1	2	27
678	Przechlewo	15	11	1	0	27
678	Wizna	15	11	1	0	27
678	Sobolew	23	3	1	0	27
678	Borowie	22	5	0	0	27
678	Iwkowa	24	2	1	0	27
678	Białośliwie	18	8	1	0	27
678	Nowodwór	20	6	1	0	27
678	Grębków	16	11	0	0	27
678	Raniżów	20	6	1	0	27
678	Garbów	20	6	1	0	27
678	Niebylec	22	4	1	0	27
678	Siemień	15	10	2	0	27
678	Wińsko	13	12	1	1	27
678	Belsk Duży	20	4	1	2	27
678	Zakrzówek	18	8	1	0	27
678	Leszno	22	3	1	1	27
678	Kuślin	15	11	1	0	27
678	Miastkowo	14	12	1	0	27
678	Miasteczko Krajeńskie	15	11	1	0	27
678	Wiśniowa	18	8	1	0	27
678	Skrzyszów	21	3	1	2	27
678	Stare Miasto	19	7	1	0	27
678	Jodłownik	19	6	2	0	27
678	Kostomłoty	13	10	1	3	27
678	Porąbka	23	2	2	0	27
678	Urzędów	18	8	1	0	27
678	Jonkowo	15	11	1	0	27
678	Łabowa	20	6	1	0	27
678	Rzezawa	21	5	1	0	27
678	Bobrowo	12	9	1	5	27
678	Nieborów	19	6	2	0	27
678	Sękowa	16	9	2	0	27
678	Goleszów	19	6	2	0	27
678	Ornontowice	22	2	1	2	27
678	Kołobrzeg	16	8	2	1	27
678	Miękinia	17	8	1	1	27
678	Miedzna	21	4	2	0	27
678	Strzyżewice	15	10	1	1	27
678	Czernichów	18	8	1	0	27
678	Bestwina	21	4	1	1	27
678	Chojnice	12	11	2	2	27
760	Gnojno	18	7	1	0	26
760	Mochowo	19	6	1	0	26
760	Wieniawa	23	2	1	0	26
760	Żelechlinek	24	1	1	0	26
760	Bogoria	17	8	1	0	26
760	Szydłowo	19	6	1	0	26

Miejsce w rankingu	Gmina	Wymiar I (w pkt.)	Wymiar II (w pkt.)	Wymiar III (w pkt.)	Wymiar IV (w pkt.)	Suma
760	Sochocin	18	7	1	0	26
760	Przerośl	16	9	1	0	26
760	Dobryczyce	21	4	1	0	26
760	Mniów	22	2	2	0	26
760	Stary Dzików	18	5	1	2	26
760	Kuźnica	20	5	1	0	26
760	Gózd	24	1	1	0	26
760	Sobków	21	4	1	0	26
760	Nowa Słupia	16	8	1	1	26
760	Imielno	16	10	0	0	26
760	Kodrąb	17	8	1	0	26
760	Łoniów	19	6	1	0	26
760	Nowy Korczyn	18	7	1	0	26
760	Poświętne	22	4	0	0	26
760	Wielgomłyn	15	10	1	0	26
760	Domaradz	21	4	1	0	26
760	Wojcieszków	18	7	1	0	26
760	Radzanowo	20	5	1	0	26
760	Tyrawa Wołoska	15	11	0	0	26
760	Opatowiec	13	12	1	0	26
760	Rokietnica	18	7	1	0	26
760	Gorzków	16	6	1	3	26
760	Jadów	18	7	1	0	26
760	Bielsk	18	7	1	0	26
760	Ochotnica Dolna	21	3	1	1	26
760	Widawa	18	7	1	0	26
760	Firlej	16	9	1	0	26
760	Wilga	21	4	1	0	26
760	Zakrzew	24	1	1	0	26
760	Piaski	17	7	1	1	26
760	Łopiennik Górny	14	10	2	0	26
760	Cyców	16	7	3	0	26
760	Włocławek	16	9	1	0	26
760	Jakubów	21	4	1	0	26
760	Grabów	13	10	1	2	26
760	Golub-Dobrzyń	13	12	1	0	26
760	Małanów	14	9	1	2	26
760	Radków	12	13	1	0	26
760	Rychtal	15	10	1	0	26
760	Nowy Duninów	17	3	1	5	26
760	Samborzec	16	9	1	0	26
760	Kaczory	21	4	1	0	26
760	Uchanie	14	11	1	0	26
760	Brańszczyk	19	6	1	0	26
760	Ilów	18	7	1	0	26
760	Uścimów	16	9	1	0	26
760	Chłopice	18	7	1	0	26
760	Jodłowa	16	8	2	0	26
760	Przeciszów	21	2	1	2	26
760	Szydłowo	16	8	2	0	26
760	Radziechowy-Wieprz	21	3	1	1	26

GMINY WIEJSKIE

Miejsce w rankingu	Gmina	Wymiar I (w pkt.)	Wymiar II (w pkt.)	Wymiar III (w pkt.)	Wymiar IV (w pkt.)	Suma
760	Świnice Warckie	14	11	1	0	26
760	Lubartów	20	5	1	0	26
760	Drelów	16	9	1	0	26
760	Bobowo	14	5	0	7	26
760	Rozprza	18	6	2	0	26
760	Susiec	16	9	1	0	26
760	Obrowo	19	6	1	0	26
760	Pakoślawice	15	7	1	3	26
760	Kłomnice	17	6	1	2	26
760	Piecki	11	9	1	5	26
760	Puszcza Mariańska	18	7	1	0	26
760	Miedzichowo	16	9	1	0	26
760	Kamionka	16	9	1	0	26
760	Włoszakowice	16	9	1	0	26
760	Pruszcz	16	9	1	0	26
760	Garwolin	22	3	1	0	26
760	Stoczek	17	8	1	0	26
760	Rytwiany	13	12	1	0	26
760	Sanniki	15	8	1	2	26
760	Branice	11	13	2	0	26
760	Jordanów	20	5	1	0	26
760	Troszyn	16	9	1	0	26
760	Czarnożyły	16	7	1	2	26
760	Chybie	21	2	3	0	26
760	Zławieś Wielka	16	7	1	2	26
760	Miński Mazowiecki	21	2	1	2	26
760	Hażlach	18	5	2	1	26
760	Blizanów	14	9	2	1	26
760	Siennica	17	8	1	0	26
760	Sobienie-Jeziory	19	6	1	0	26
760	Moszczenica	14	5	1	6	26
760	Rudziniec	12	10	3	1	26
760	Konopnica	21	4	1	0	26
760	Łowicz	15	10	1	0	26
851	Ojrzeń	19	5	1	0	25
851	Nowy Dwór	17	8	0	0	25
851	Szczutowo	16	8	1	0	25
851	Oporów	19	5	1	0	25
851	Bobrowniki	18	6	1	0	25
851	Michów	19	3	1	2	25
851	Pacyna	18	6	1	0	25
851	Krasiczyn	20	4	1	0	25
851	Warnice	14	10	1	0	25
851	Lipnica Wielka	22	3	0	0	25
851	Nagłowice	13	11	1	0	25
851	Lubaczów	16	7	1	1	25
851	Baranów	19	5	1	0	25
851	Wiskitki	19	5	1	0	25
851	Lądek	17	7	1	0	25
851	Tarnówka	15	7	3	0	25
851	Garbatka-Letnisko	20	4	1	0	25

Miejsce w rankingu	Gmina	Wymiar I (w pkt.)	Wymiar II (w pkt.)	Wymiar III (w pkt.)	Wymiar IV (w pkt.)	Suma
851	Lubrza	14	10	1	0	25
851	Krzeszyce	14	10	1	0	25
851	Ładzice	15	9	1	0	25
851	Domaniów	17	7	1	0	25
851	Sienno	14	10	1	0	25
851	Bakałarzewo	14	10	1	0	25
851	Zbójno	11	13	1	0	25
851	Mała Wieś	14	8	1	2	25
851	Horyniec-Zdrój	17	6	2	0	25
851	Kaźmierz	19	5	1	0	25
851	Udanin	14	10	1	0	25
851	Gozdowo	14	10	1	0	25
851	Wilczyce	12	12	1	0	25
851	Żelazków	18	5	1	1	25
851	Krasocin	18	6	1	0	25
851	Karniewo	18	6	1	0	25
851	Lisków	15	9	1	0	25
851	Chynów	20	4	1	0	25
851	Damasławek	16	4	1	4	25
851	Rybno	18	6	1	0	25
851	Ostrowice	11	14	0	0	25
851	Łomża	18	5	1	1	25
851	Turek	17	7	1	0	25
851	Narewka	11	12	2	0	25
851	Biszczka	17	7	1	0	25
851	Bolimów	17	7	1	0	25
851	Gromnik	19	5	1	0	25
851	Brzeźnio	17	7	1	0	25
851	Przeworsk	21	3	1	0	25
851	Strzelce	15	8	2	0	25
851	Wądroże Wielkie	13	10	2	0	25
851	Zakrzewo	17	6	2	0	25
851	Biesiekierz	18	6	1	0	25
851	Łągów	13	11	1	0	25
851	Lubichowo	15	8	2	0	25
851	Koszyce	11	12	2	0	25
851	Koszęcin	18	6	1	0	25
851	Dubicze Cerkiewne	10	14	1	0	25
851	Siedlce	21	3	1	0	25
851	Markowa	19	5	1	0	25
851	Tułowice	17	5	1	2	25
851	Leżajsk	18	5	2	0	25
851	Poraj	18	5	2	0	25
851	Siedlec	17	6	1	1	25
851	Sicienko	16	8	1	0	25
851	Łysomice	16	6	1	2	25
851	Gaszowice	19	3	2	1	25
851	Wisznice	16	8	1	0	25
851	Sokoły	19	4	2	0	25
851	Milejów	13	8	3	1	25
851	Rajcza	16	7	1	1	25

GMINY WIEJSKIE

Miejsce w rankingu	Gmina	Wymiar I (w pkt.)	Wymiar II (w pkt.)	Wymiar III (w pkt.)	Wymiar IV (w pkt.)	Suma
851	Siekierzyn	14	5	1	5	25
851	Nowa Karczma	16	7	2	0	25
851	Biała Podlaska	18	6	1	0	25
851	Platerów	14	11	0	0	25
851	Krzemieniewo	13	8	1	3	25
851	Walim	12	12	1	0	25
851	Kurzętnik	14	8	1	2	25
851	Łaziska	12	10	1	2	25
851	Sanok	16	7	1	1	25
851	Lewin Kłodzki	11	13	1	0	25
851	Sitno	16	8	1	0	25
851	Przemęt	13	9	1	2	25
851	Dydnia	13	10	1	1	25
851	Tomaszów Mazowiecki	19	2	1	3	25
851	Haczów	17	6	1	1	25
851	Gniezno	17	4	1	3	25
851	Gołuchów	16	7	1	1	25
851	Postomino	10	14	1	0	25
851	Cekcyn	13	9	1	2	25
851	Oława	17	4	3	1	25
851	Moszczenica	19	5	1	0	25
851	Jarosław	16	7	2	0	25
851	Obrzycko	10	12	1	2	25
851	Świekatowo	13	7	2	3	25
851	Zduny	14	9	2	0	25
851	Trzyciąż	16	8	1	0	25
851	Kocmyrzów-Luborzyca	18	6	1	0	25
851	Cmolas	17	6	2	0	25
851	Grudusk	13	11	1	0	25
851	Grabowiec	9	15	1	0	25
851	Suchy Dąb	10	9	3	3	25
851	Korczyzna	17	6	2	0	25
851	Zduńska Wola	16	7	1	1	25
851	Wejherowo	18	4	1	2	25
851	Spytkowice	16	4	1	4	25
851	Pruszcz Gdański	19	4	1	1	25
851	Baranów	13	5	1	6	25
956	Czerniewice	20	3	1	0	24
956	Michałów	16	7	1	0	24
956	Strachówka	18	5	1	0	24
956	Stupsk	18	5	1	0	24
956	Gniewoszów	20	3	1	0	24
956	Wieczfnia Kościelna	18	5	1	0	24
956	Klimontów	14	9	1	0	24
956	Wiślica	16	7	1	0	24
956	Krzęcin	10	12	2	0	24
956	Raciążek	18	5	1	0	24
956	Izbica	16	6	1	1	24
956	Dzierżątnia	16	8	0	0	24
956	Baćkowice	18	4	2	0	24
956	Solec nad Wisłą	13	10	1	0	24

Miejsce w rankingu	Gmina	Wymiar I (w pkt.)	Wymiar II (w pkt.)	Wymiar III (w pkt.)	Wymiar IV (w pkt.)	Suma
956	Lelis	21	2	1	0	24
956	Przesmyki	19	5	0	0	24
956	Pacanów	13	10	1	0	24
956	Dobroszyce	16	7	1	0	24
956	Nielisz	14	9	1	0	24
956	Dziadkowice	15	9	0	0	24
956	Bledzew	14	9	1	0	24
956	Bocki	16	7	1	0	24
956	Krasnosielc	16	7	1	0	24
956	Bełżec	15	8	1	0	24
956	Krośnice	15	8	1	0	24
956	Ceków-Kolonia	15	8	1	0	24
956	Rzekuń	20	3	1	0	24
956	Gzy	18	5	1	0	24
956	Panki	17	6	1	0	24
956	Kotlin	16	7	1	0	24
956	Szczaniec	14	9	1	0	24
956	Radziłów	13	5	6	0	24
956	Zawonia	14	9	1	0	24
956	Brody	16	7	1	0	24
956	Stara Kornica	17	7	0	0	24
956	Radgoszcz	18	5	1	0	24
956	Konstantynów	16	7	1	0	24
956	Osiek Jasielski	18	5	1	0	24
956	Piekoszków	19	3	1	1	24
956	Kraśniczyn	13	10	1	0	24
956	Nowa Brzeźnica	16	7	1	0	24
956	Gostycyn	15	8	1	0	24
956	Miedzno	19	3	2	0	24
956	Janów Podlaski	16	7	1	0	24
956	Krzywca	14	9	1	0	24
956	Harasiuki	15	8	1	0	24
956	Wierzbica	17	5	2	0	24
956	Ujazd	18	4	2	0	24
956	Jedlińsk	18	5	1	0	24
956	Unisław	15	7	2	0	24
956	Stara Kiszewa	15	8	1	0	24
956	Szerzyny	18	4	2	0	24
956	Cewice	15	7	2	0	24
956	Łagiewniki	14	9	1	0	24
956	Dobre	17	6	1	0	24
956	Miłki	9	13	2	0	24
956	Lniano	16	7	1	0	24
956	Głowno	15	5	4	0	24
956	Tczew	17	5	1	1	24
956	Domaniewice	17	6	1	0	24
956	Pleśna	19	4	1	0	24
956	Łapsze Niżne	14	5	4	1	24
956	Czarna	19	4	1	0	24
956	Koźminek	12	9	2	1	24
956	Frysztak	16	7	1	0	24

GMINY WIEJSKIE

Miejsce w rankingu	Gmina	Wymiar I (w pkt.)	Wymiar II (w pkt.)	Wymiar III (w pkt.)	Wymiar IV (w pkt.)	Suma
956	Dębica Kaszubska	9	14	1	0	24
956	Godziesze Wielkie	15	6	2	1	24
956	Paszowice	13	10	1	0	24
956	Jeziora Wielkie	11	10	1	2	24
956	Dębowa Łąka	9	14	1	0	24
956	Skołyszyn	17	4	2	1	24
956	Puławy	17	6	1	0	24
956	Kobylnica	12	10	2	0	24
956	Oleśnica	12	8	3	1	24
956	Doruchów	15	8	1	0	24
956	Tomaszów Lubelski	15	8	1	0	24
956	Sułszowa	21	2	1	0	24
956	Wietrzychowice	13	10	1	0	24
956	Jeżów Sudecki	15	7	2	0	24
956	Kurów	18	5	1	0	24
956	Zamość	17	4	2	1	24
956	Ostrowite	10	9	1	4	24
956	Rudniki	14	8	1	1	24
956	Wola Uhruska	11	11	2	0	24
956	Tworóg	14	7	2	1	24
956	Nowy Targ	14	8	2	0	24
956	Igołomia-Wawrzeńczyce	10	8	5	1	24
956	Jablonka	16	4	2	2	24
956	Łuzna	15	8	1	0	24
956	Drawsko	12	6	2	4	24
956	Bukowina Tatrzańska	15	6	2	1	24
956	Lipno	15	8	1	0	24
956	Godów	20	2	2	0	24
956	Zarszyn	12	10	2	0	24
956	Krzeszów	12	11	1	0	24
956	Gorlice	16	6	1	1	24
956	Białobrzegi	17	6	1	0	24
1053	Milejczyce	18	5	0	0	23
1053	Lipowiec Kościelny	17	4	0	2	23
1053	Lubanie	17	4	2	0	23
1053	Kondratowice	16	6	1	0	23
1053	Łączna	20	2	1	0	23
1053	Żmudź	15	7	1	0	23
1053	Tczów	20	2	1	0	23
1053	Karnice	16	6	1	0	23
1053	Radoszyce	18	3	1	1	23
1053	Szczawin Kościelny	17	5	1	0	23
1053	Stopnica	18	4	1	0	23
1053	Maciejowice	21	2	0	0	23
1053	Sierpc	15	7	1	0	23
1053	Koneck	13	9	1	0	23
1053	Kozielice	13	10	0	0	23
1053	Zakrzewo	15	7	1	0	23
1053	Dąbrówno	12	10	1	0	23
1053	Lipnik	14	8	1	0	23
1053	Szczytniki	17	5	1	0	23

Miejsce w rankingu	Gmina	Wymiar I (w pkt.)	Wymiar II (w pkt.)	Wymiar III (w pkt.)	Wymiar IV (w pkt.)	Suma
1053	Sidra	13	9	1	0	23
1053	Sońsk	17	6	0	0	23
1053	Goszczanów	13	9	1	0	23
1053	Rachanie	17	5	1	0	23
1053	Stare Juchy	9	13	1	0	23
1053	Biskupiec	14	8	1	0	23
1053	Kadzidło	16	6	1	0	23
1053	Krzyżanów	14	8	1	0	23
1053	Kamieniec Ząbkowicki	16	6	1	0	23
1053	Rędziny	19	3	1	0	23
1053	Hajnówka	11	8	1	3	23
1053	Szudziałowo	14	8	1	0	23
1053	Bolesław	18	4	1	0	23
1053	Jasieniec	18	4	1	0	23
1053	Adamówka	17	4	2	0	23
1053	Galewice	14	8	1	0	23
1053	Olszewo-Borki	19	3	1	0	23
1053	Wymiarki	9	9	1	4	23
1053	Smętowo Graniczne	14	8	1	0	23
1053	Borów	18	4	1	0	23
1053	Rejowiec Fabryczny	12	10	1	0	23
1053	Włodawa	15	7	1	0	23
1053	Rychliki	7	9	7	0	23
1053	Dorohusk	13	9	1	0	23
1053	Wierzbica	14	8	1	0	23
1053	Zblewo	16	5	2	0	23
1053	Otyń	14	6	1	2	23
1053	Lubrza	17	5	1	0	23
1053	Ostaszewo	12	10	1	0	23
1053	Boronów	17	3	3	0	23
1053	Krzykosy	15	4	1	3	23
1053	Osiek	21	1	1	0	23
1053	Kolno	8	11	1	3	23
1053	Nozdrzec	16	6	1	0	23
1053	Chodów	11	11	1	0	23
1053	Ełk	8	11	1	3	23
1053	Starogard Gdański	18	4	1	0	23
1053	Żółkiewka	13	9	1	0	23
1053	Nowe Miasto Lubawskie	14	7	1	1	23
1053	Sztutowo	13	9	1	0	23
1053	Polska Cerekiew	13	9	1	0	23
1053	Dobrzyniewo Duże	17	5	1	0	23
1053	Klonowa	13	8	2	0	23
1053	Trzebień	10	6	1	6	23
1053	Gruża	11	9	1	2	23
1053	Lubiszyn	10	10	1	2	23
1053	Józefów nad Wisłą	11	11	1	0	23
1053	Brodnica	13	8	2	0	23
1053	Drzycim	12	10	1	0	23
1053	Puck	17	4	1	1	23
1053	Osiecznica	11	9	2	1	23

GMINY WIEJSKIE

Miejsce w rankingu	Gmina	Wymiar I (w pkt.)	Wymiar II (w pkt.)	Wymiar III (w pkt.)	Wymiar IV (w pkt.)	Suma
1053	Dubiecko	11	10	2	0	23
1053	Ujsoly	14	6	1	2	23
1053	Stara Biała	18	4	1	0	23
1053	Nawojowa	21	1	1	0	23
1053	Kornowac	16	6	1	0	23
1053	Perlejewo	11	12	0	0	23
1053	Koniusza	12	10	1	0	23
1053	Tuczna	10	12	1	0	23
1053	Czorsztyn	11	9	2	1	23
1132	Topólka	17	4	1	0	22
1132	Brzuze	14	5	1	2	22
1132	Waganiec	18	3	1	0	22
1132	Chlewiska	16	5	1	0	22
1132	Skulsk	14	6	2	0	22
1132	Bulkowo	17	5	0	0	22
1132	Serokomla	18	3	1	0	22
1132	Bielice	14	8	0	0	22
1132	Świercze	16	6	0	0	22
1132	Janowo	15	6	1	0	22
1132	Gołmin-Ośrodek	16	6	0	0	22
1132	Nowe Miasto	17	4	1	0	22
1132	Łubnice	18	3	1	0	22
1132	Kolno	17	4	1	0	22
1132	Wiśniewo	16	5	1	0	22
1132	Kobiele Wielkie	16	5	1	0	22
1132	Chojnów	15	6	1	0	22
1132	Iłowo-Osada	14	6	2	0	22
1132	Długosiodło	18	3	1	0	22
1132	Żytno	15	6	1	0	22
1132	Dźwierzuty	12	9	1	0	22
1132	Falków	15	6	1	0	22
1132	Bierzwnik	12	8	2	0	22
1132	Krzywda	16	5	1	0	22
1132	Wartkowice	14	7	1	0	22
1132	Ruja	11	10	1	0	22
1132	Malechowo	12	9	1	0	22
1132	Szczecinek	10	10	2	0	22
1132	Dobre	13	7	2	0	22
1132	Chodel	17	4	1	0	22
1132	Malczyce	15	6	1	0	22
1132	Małkinia Górna	19	2	1	0	22
1132	Gostynin	15	6	1	0	22
1132	Gidle	15	6	1	0	22
1132	Piszczac	14	7	1	0	22
1132	Płoskinia	10	10	2	0	22
1132	Niechlów	10	9	1	2	22
1132	Kazimierz Biskupi	17	4	1	0	22
1132	Ploniawy-Bramura	14	8	0	0	22
1132	Jasionówka	14	7	1	0	22
1132	Kramsk	16	5	1	0	22
1132	Rojewo	13	7	2	0	22

Miejsce w rankingu	Gmina	Wymiar I (w pkt.)	Wymiar II (w pkt.)	Wymiar III (w pkt.)	Wymiar IV (w pkt.)	Suma
1132	Wydminy	11	10	1	0	22
1132	Dynów	14	7	1	0	22
1132	Przelewice	8	10	2	2	22
1132	Santok	14	7	1	0	22
1132	Latowicz	14	7	1	0	22
1132	Ryczywół	14	7	1	0	22
1132	Osina	11	4	0	7	22
1132	Kraśnik	18	3	1	0	22
1132	Wapno	10	7	2	3	22
1132	Wielka Nieszawka	20	2	0	0	22
1132	Mędrzechów	14	7	1	0	22
1132	Piątnica	12	9	1	0	22
1132	Słupca	13	8	1	0	22
1132	Kamiennik	11	10	1	0	22
1132	Besko	13	6	1	2	22
1132	Czermin	15	6	1	0	22
1132	Zambrów	16	5	1	0	22
1132	Zwierzyn	10	11	1	0	22
1132	Ostrów Mazowiecka	14	7	1	0	22
1132	Charsznica	13	7	1	1	22
1132	Elbląg	9	12	1	0	22
1132	Dzierzkowice	16	5	1	0	22
1132	Gorzyce	17	3	2	0	22
1132	Żary	9	10	1	2	22
1132	Pszczółki	16	4	2	0	22
1132	Lubsza	14	7	1	0	22
1132	Święciechowa	13	8	1	0	22
1132	Burzenin	12	9	1	0	22
1132	Kijewo Królewskie	11	10	1	0	22
1132	Osie	12	6	2	2	22
1132	Werbkowice	11	10	1	0	22
1132	Siennica Różana	12	9	1	0	22
1132	Inowrocław	11	9	1	1	22
1132	Gniewino	10	8	2	2	22
1132	Rawa Mazowiecka	13	8	1	0	22
1132	Sieroszewice	11	9	2	0	22
1132	Kęsowo	9	12	1	0	22
1132	Hrubieszów	8	11	1	2	22
1132	Górzycyca	7	11	1	3	22
1132	Izbicko	6	6	2	8	22
1132	Lubicz	14	6	2	0	22
1215	Przewóz	15	5	1	0	21
1215	Szreńsk	16	5	0	0	21
1215	Kiwity	13	6	2	0	21
1215	Jemielno	11	9	1	0	21
1215	Grabowo	15	5	1	0	21
1215	Krasnopol	14	6	1	0	21
1215	Bytoń	13	7	1	0	21
1215	Boleszkowice	12	8	1	0	21
1215	Malbork	14	4	3	0	21
1215	Sieciechów	16	4	1	0	21

GMINY WIEJSKIE

Miejsce w rankingu	Gmina	Wymiar I (w pkt.)	Wymiar II (w pkt.)	Wymiar III (w pkt.)	Wymiar IV (w pkt.)	Suma
1215	Grodzisk	17	3	1	0	21
1215	Grajewo	11	9	1	0	21
1215	Kikół	13	7	1	0	21
1215	Janów	12	9	0	0	21
1215	Dziadowa Kłoda	11	9	1	0	21
1215	Jednorozec	11	9	1	0	21
1215	Spytkowice	18	2	1	0	21
1215	Gródek	13	7	1	0	21
1215	Dąbie	12	8	1	0	21
1215	Książki	12	8	1	0	21
1215	Błędów	17	3	1	0	21
1215	Krzymów	17	3	1	0	21
1215	Narew	10	10	1	0	21
1215	Tereszpol	15	5	1	0	21
1215	Kołaczkowo	14	6	1	0	21
1215	Bystra-Sidzina	17	3	1	0	21
1215	Gościeradów	13	7	1	0	21
1215	Wierzchlas	14	6	1	0	21
1215	Poświętne	18	2	1	0	21
1215	Przyrów	14	6	1	0	21
1215	Brudzeń Duży	14	6	1	0	21
1215	Chodzież	17	3	1	0	21
1215	Dobra	17	3	1	0	21
1215	Terespol	16	3	2	0	21
1215	Trzydnik Duży	13	7	1	0	21
1215	Świdwin	8	11	2	0	21
1215	Kamieniec	14	6	1	0	21
1215	Bliżyn	14	5	1	1	21
1215	Ostróda	10	7	3	1	21
1215	Krypno	12	8	1	0	21
1215	Wojaszówka	14	6	1	0	21
1215	Biały Dunajec	14	6	1	0	21
1215	Czarnków	14	6	1	0	21
1215	Baboszewo	12	4	1	4	21
1215	Przasnysz	13	5	1	2	21
1215	Lubawa	14	6	1	0	21
1215	Stegna	11	8	2	0	21
1215	Borzęcin	15	4	2	0	21
1215	Poronin	14	6	1	0	21
1215	Pawonków	10	9	2	0	21
1215	Sochaczew	16	3	1	1	21
1215	Mysłakowice	13	7	1	0	21
1215	Kłodzko	12	6	1	2	21
1215	Strzałkowo	14	6	1	0	21
1215	Krasnystaw	12	8	1	0	21
1215	Subkowy	11	9	1	0	21
1215	Sadki	10	7	1	3	21
1215	Pysznicza	14	5	1	1	21
1215	Nowe Miasto nad Wartą	12	7	2	0	21
1215	Rudnik	7	10	2	2	21
1215	Karczmiska	10	10	1	0	21

Miejsce w rankingu	Gmina	Wymiar I (w pkt.)	Wymiar II (w pkt.)	Wymiar III (w pkt.)	Wymiar IV (w pkt.)	Suma
1215	Nowa Wieś Wielka	13	7	1	0	21
1215	Majdan Królewski	15	5	1	0	21
1215	Dobrcz	14	6	1	0	21
1215	Szczurowa	9	11	1	0	21
1280	Chotcza	12	7	1	0	20
1280	Osięciny	15	4	1	0	20
1280	Załużki	14	6	0	0	20
1280	Dzierzgowo	14	6	0	0	20
1280	Sorkwity	13	6	1	0	20
1280	Czyże	12	7	1	0	20
1280	Pawłów	16	3	1	0	20
1280	Kozłów	14	5	1	0	20
1280	Marciszów	13	5	2	0	20
1280	Popów	16	3	1	0	20
1280	Łukta	10	9	1	0	20
1280	Leśniowice	11	5	4	0	20
1280	Szypliszki	13	6	1	0	20
1280	Wierzbiniek	14	5	1	0	20
1280	Lisewo	13	6	1	0	20
1280	Damnica	10	9	1	0	20
1280	Wieliczki	11	5	1	3	20
1280	Babiałka	14	5	1	0	20
1280	Koło	17	2	1	0	20
1280	Brzeźnica	13	6	1	0	20
1280	Goworowo	12	7	1	0	20
1280	Trzebielino	11	7	2	0	20
1280	Bielsk Podlaski	10	9	1	0	20
1280	Turośl	14	5	1	0	20
1280	Rutki	15	4	1	0	20
1280	Radowo Małe	7	11	2	0	20
1280	Niegosławice	11	6	1	2	20
1280	Tłuchowo	11	8	1	0	20
1280	Daszyna	9	10	1	0	20
1280	Siedlisko	10	6	1	3	20
1280	Czarnia	11	9	0	0	20
1280	Góra Świętej Małgorzaty	12	7	1	0	20
1280	Trzeszczany	12	7	1	0	20
1280	Lubań	12	6	2	0	20
1280	Kotła	12	5	1	2	20
1280	Giżycko	12	7	1	0	20
1280	Połajewo	14	5	1	0	20
1280	Słońsk	10	5	1	4	20
1280	Łęczyce	14	4	1	1	20
1280	Skórcz	13	6	1	0	20
1280	Srokowo	7	9	1	3	20
1280	Sadkowice	10	7	1	2	20
1280	Dąbrowa	10	9	1	0	20
1280	Stare Kurowo	9	10	1	0	20
1280	Miączyn	9	10	1	0	20
1280	Żagań	9	10	1	0	20
1280	Kochanowice	11	7	2	0	20

GMINY WIEJSKIE

Miejsce w rankingu	Gmina	Wymiar I (w pkt.)	Wymiar II (w pkt.)	Wymiar III (w pkt.)	Wymiar IV (w pkt.)	Suma
1280	Dzikowiec	11	7	2	0	20
1280	Lipka	10	5	1	4	20
1280	Świdnica	13	4	2	1	20
1280	Nowa Ruda	10	7	1	2	20
1280	Zbrosławice	11	7	2	0	20
1280	Komprachcice	10	7	1	2	20
1280	Mieleszyn	8	6	1	5	20
1280	Radłów	2	16	2	0	20
1335	Lubowidz	16	3	0	0	19
1335	Boniewo	14	4	1	0	19
1335	Ciepłowody	13	5	1	0	19
1335	Rogowo	11	7	1	0	19
1335	Markusy	9	9	1	0	19
1335	Ciepielów	14	4	1	0	19
1335	Miłoradz	12	6	1	0	19
1335	Skrwilno	13	5	1	0	19
1335	Łanięta	12	7	0	0	19
1335	Przytuły	15	4	0	0	19
1335	Dygowo	13	4	2	0	19
1335	Kamień	14	4	1	0	19
1335	Osiek	11	7	1	0	19
1335	Bojadła	12	6	1	0	19
1335	Staroźreby	14	4	1	0	19
1335	Lubomino	8	10	1	0	19
1335	Rzeczenica	11	7	1	0	19
1335	Gubin	9	9	1	0	19
1335	Ciechanów	14	4	1	0	19
1335	Grzmiąca	8	9	2	0	19
1335	Świątajno	11	7	1	0	19
1335	Świątki	8	10	1	0	19
1335	Oleśnica	13	6	0	0	19
1335	Nowogródek Pomorski	9	7	0	3	19
1335	Świedziebna	13	5	1	0	19
1335	Bejsce	9	9	1	0	19
1335	Sztabin	11	7	1	0	19
1335	Horodło	9	7	3	0	19
1335	Brody	7	8	1	3	19
1335	Wohyń	14	4	1	0	19
1335	Bytnica	7	11	1	0	19
1335	Krukłanki	8	10	1	0	19
1335	Bartniczka	13	5	1	0	19
1335	Chełmża	10	8	1	0	19
1335	Kolsko	11	7	1	0	19
1335	Trąbki Wielkie	11	6	1	1	19
1335	Deszczno	13	5	1	0	19
1335	Sławno	7	11	1	0	19
1335	Niedźwiedz	13	3	1	2	19
1335	Budzów	15	2	2	0	19
1335	Olesno	14	2	3	0	19
1335	Opatów	13	5	1	0	19
1335	Bierawa	9	8	2	0	19

Miejsce w rankingu	Gmina	Wymiar I (w pkt.)	Wymiar II (w pkt.)	Wymiar III (w pkt.)	Wymiar IV (w pkt.)	Suma
1335	Chełm	13	4	1	1	19
1335	Osiek Mały	12	6	1	0	19
1335	Wręczyca Wielka	13	5	1	0	19
1335	Czastary	11	7	1	0	19
1335	Nowa Sól	11	7	1	0	19
1335	Sośno	7	11	1	0	19
1335	Pokój	7	10	2	0	19
1335	Mieścisko	9	7	1	2	19
1335	Łambinowice	8	7	1	3	19
1335	Bolesław	6	12	1	0	19
1335	Słupsk	10	7	1	1	19
1335	Dobrzeń Wielki	8	4	7	0	19
1390	Stary Dziergoń	9	6	0	3	18
1390	Brojce	8	8	2	0	18
1390	Czeremcha	13	4	1	0	18
1390	Stara Dąbrowa	10	7	1	0	18
1390	Pozezdrze	10	7	1	0	18
1390	Zawady	15	2	1	0	18
1390	Radziejów	13	4	1	0	18
1390	Sejny	11	7	0	0	18
1390	Lipinki Łużyckie	11	6	1	0	18
1390	Sawin	12	5	1	0	18
1390	Płońnica	10	7	1	0	18
1390	Młodzieszyn	14	3	1	0	18
1390	Świątajno	6	11	1	0	18
1390	Godkowo	6	10	2	0	18
1390	Bedlno	12	5	1	0	18
1390	Stare Pole	10	7	1	0	18
1390	Raczków	14	3	1	0	18
1390	Siemiatycze	10	7	1	0	18
1390	Fabianki	11	6	1	0	18
1390	Jabłonna	13	4	1	0	18
1390	Sadlinki	10	6	2	0	18
1390	Nędza	10	6	2	0	18
1390	Dołhobyczów	8	7	1	2	18
1390	Mircze	9	8	1	0	18
1390	Wąlczyca	8	8	2	0	18
1390	Ława	9	8	1	0	18
1390	Nowa Sucha	15	2	1	0	18
1390	Korycin	10	7	1	0	18
1390	Dąbrowa Chełmińska	10	7	1	0	18
1390	Augustów	9	8	1	0	18
1390	Koczała	8	9	1	0	18
1390	Kościan	13	4	1	0	18
1390	Raba Wyżna	13	4	1	0	18
1423	Chrostkowo	12	4	1	0	17
1423	Brzeźno	11	2	4	0	17
1423	Rozogi	12	4	1	0	17
1423	Naruszewo	10	7	0	0	17
1423	Maszewo	9	7	1	0	17
1423	Banie Mazurskie	7	9	1	0	17

GMINY WIEJSKIE

Miejsce w rankingu	Gmina	Wymiar I (w pkt.)	Wymiar II (w pkt.)	Wymiar III (w pkt.)	Wymiar IV (w pkt.)	Suma
1423	Grunwald	7	7	1	2	17
1423	Wilków	13	2	2	0	17
1423	Wilczęta	8	5	1	3	17
1423	Nowe Ostrowy	11	5	1	0	17
1423	Łyszkowice	14	2	1	0	17
1423	Szczytno	12	4	1	0	17
1423	Lidzbark Warmiński	7	9	1	0	17
1423	Przyłęk	12	4	1	0	17
1423	Skoroszyce	11	5	1	0	17
1423	Płońsk	12	4	1	0	17
1423	Przystajń	12	4	1	0	17
1423	Jarocin	12	4	1	0	17
1423	Stolno	11	5	1	0	17
1423	Strzegowo	10	6	1	0	17
1423	Złotniki Kujawskie	12	4	1	0	17
1423	Łęczycza	11	5	1	0	17
1423	Siemysł	11	5	1	0	17
1423	Dwikozy	9	7	1	0	17
1423	Wąsosz	11	5	1	0	17
1423	Olszówka	8	8	1	0	17
1423	Lichnowy	8	8	1	0	17
1423	Ulhówek	7	9	1	0	17
1423	Budzyń	12	4	1	0	17
1423	Kwidzyn	9	6	2	0	17
1423	Lubomia	12	2	3	0	17
1423	Cedry Wielkie	9	7	1	0	17
1423	Ryjewo	6	10	1	0	17
1423	Białopole	7	9	1	0	17
1423	Turawa	5	9	2	1	17
1423	Czarny Dunajec	7	7	2	1	17
1459	Kuczbork-Osada	14	2	0	0	16
1459	Braniewo	11	2	1	2	16
1459	Sławoborze	9	6	1	0	16
1459	Łyse	12	3	1	0	16
1459	Lelkowo	7	8	1	0	16
1459	Choceń	9	6	1	0	16
1459	Trzcianne	9	7	0	0	16
1459	Raciąż	11	5	0	0	16
1459	Puńsk	8	8	0	0	16
1459	Potęgowo	7	8	1	0	16
1459	Hańsk	12	3	1	0	16
1459	Wielgie	10	5	1	0	16
1459	Rymań	10	5	1	0	16
1459	Rogóżno	11	4	1	0	16
1459	Widuchowa	8	7	1	0	16
1459	Mikołajki Pomorskie	8	7	1	0	16
1459	Mały Płock	11	4	1	0	16
1459	Pionki	14	1	1	0	16
1459	Jeżewo	12	3	1	0	16
1459	Bolesławiec	13	2	1	0	16
1459	Lubycza Królewska	6	9	1	0	16

Miejsce w rankingu	Gmina	Wymiar I (w pkt.)	Wymiar II (w pkt.)	Wymiar III (w pkt.)	Wymiar IV (w pkt.)	Suma
1459	Dragacz	10	5	1	0	16
1459	Pawłowiczki	5	10	1	0	16
1459	Aleksandrów Kujawski	9	5	1	1	16
1459	Pietrowice Wielkie	6	8	2	0	16
1459	Wągrowiec	9	6	1	0	16
1459	Trawniki	9	6	1	0	16
1459	Wierzchowo	7	8	1	0	16
1459	Kutno	11	4	1	0	16
1459	Tarnów Opolski	6	5	2	3	16
1489	Trzebiechów	11	3	1	0	15
1489	Tuplice	10	4	1	0	15
1489	Kowal	11	3	1	0	15
1489	Wielbark	7	4	4	0	15
1489	Gardeja	6	7	2	0	15
1489	Górowo Iławeckie	6	6	1	2	15
1489	Waśniów	8	4	1	2	15
1489	Wąbrzeźno	8	5	2	0	15
1489	Baranowo	10	4	1	0	15
1489	Warta Bolesławiecka	10	4	1	0	15
1489	Strzeleczy	5	7	2	1	15
1489	Grudziądz	12	2	1	0	15
1489	Bodzechów	11	3	1	0	15
1489	Bukowiec	9	5	1	0	15
1489	Dolice	5	7	2	1	15
1504	Świerzno	8	5	1	0	14
1504	Małdyty	6	7	1	0	14
1504	Warlubie	9	4	1	0	14
1504	Rąbino	7	6	1	0	14
1504	Działdowo	8	5	1	0	14
1504	Rudnik	10	3	1	0	14
1504	Kozłowo	6	6	2	0	14
1504	Czernikowo	9	4	1	0	14
1504	Cisek	6	7	1	0	14
1504	Brodnica	11	2	1	0	14
1504	Komańcza	4	9	1	0	14
1504	Szaflary	9	3	1	1	14
1504	Rutka-Tartak	11	3	0	0	14
1504	Dubeninki	3	10	1	0	14
1504	Gronowo Elbląskie	6	5	3	0	14
1504	Zębowice	3	7	1	3	14
1504	Dąbrowa Biskupia	6	7	1	0	14
1504	Chrzastowice	7	6	1	0	14
1504	Łubniany	6	4	2	2	14
1504	Dąbrowa	9	3	2	0	14
1524	Wąpielsk	9	3	1	0	13
1524	Białogard	6	5	2	0	13
1524	Lutocin	11	2	0	0	13
1524	Papowo Biskupie	8	4	1	0	13
1524	Budry	5	7	1	0	13
1524	Lipno	8	4	1	0	13
1524	Chełmno	8	4	1	0	13

GMINY WIEJSKIE

Miejsce w rankingu	Gmina	Wymiar I (w pkt.)	Wymiar II (w pkt.)	Wymiar III (w pkt.)	Wymiar IV (w pkt.)	Suma
1524	Bartoszyce	9	3	1	0	13
1524	Walce	3	7	3	0	13
1524	Banie	5	7	1	0	13
1524	Filipów	7	5	1	0	13
1524	Wielowieś	6	5	2	0	13
1524	Stargard	8	4	1	0	13
1524	Morzyszczyn	6	6	1	0	13
1538	Zbójna	9	2	1	0	12
1538	Ciasna	6	5	1	0	12
1538	Przybiernów	7	1	2	2	12
1538	Mrągowo	6	5	1	0	12
1538	Reńska Wieś	4	7	1	0	12
1538	Będzino	8	2	2	0	12
1538	Murów	2	8	2	0	12
1538	Popielów	5	5	2	0	12
1538	Krzyżanowice	4	4	4	0	12
1547	Rejowiec	8	2	1	0	11
1547	Barciany	3	5	1	2	11
1547	Czerwińsk nad Wisłą	7	4	0	0	11
1547	Siedliszcze	6	4	1	0	11
1547	Bargłów Kościelny	6	4	1	0	11
1547	Ruda-Huta	8	2	1	0	11
1547	Jaświły	6	5	0	0	11
1547	Człuchów	5	4	2	0	11
1555	Prostki	4	5	1	0	10
1555	Rypin	8	1	1	0	10
1555	Nurzec-Stacja	6	3	1	0	10
1555	Kętrzyn	5	4	1	0	10
1555	Kowale Oleckie	2	7	1	0	10
1555	Główczyce	3	6	1	0	10
1561	Stary Targ	4	4	1	0	9
1561	Lasowice Wielkie	1	7	1	0	9
1561	Jemielnica	1	5	3	0	9
1564	Kalinowo	3	4	1	0	8
1565	Świecie nad Osą	1	5	1	0	7

Wymiar I – frekwencja w wyborach samorządowych w 2014 r., parlamentarnych i prezydenckich w 2015 r.

Wymiar II – liczba fundacji i stowarzyszeń według stanu na koniec 2015 r. w przeliczeniu na 1 tys. mieszkańców

Wymiar III – wsparcie NGO przez gminę w przeliczeniu na 1 tys. mieszkańców

Wymiar IV – liczba zbiorów publicznych w przeliczeniu na 10 tys. mieszkańców.